

Projekt

**UCHWAŁA NR
RADY MIEJSKIEJ W DĄBROWIE GÓRNICZEJ**

z dnia 2025 r.

w sprawie przyjęcia Gminnego Programu Rewitalizacji Miasta Dąbrowa Górnicza do 2035 roku

Na podstawie art. 18 ust. 2 pkt 15 ustawy z dnia 8 marca 1990 r. o samorządzie gminnym (t.j. Dz.U. z 2024 r. poz. 1465 z późn. zm.) oraz art. 14 ust. 1 w zw. z art. 19 ustawy z dnia 9 października 2015 r. o rewitalizacji (t.j. Dz.U. z 2024 r. poz. 278) - na wniosek Prezydenta Miasta

**Rada Miejska w Dąbrowie Górniczej
uchwala, co następuje:**

§ 1. Przyjmuje się Gminny Program Rewitalizacji Miasta Dąbrowa Górnicza do 2035 roku stanowiący załącznik do uchwały.

§ 2. Wykonanie uchwały powierza się Prezydentowi Miasta Dąbrowa Górnicza.

§ 3. Uchwała wchodzi w życie z dniem podjęcia.

Przewodnicząca Rady Miejskiej
w Dąbrowie Górniczej

Marta Bobrowska-Juroff



Załącznik do uchwały Nr
Rady Miejskiej w Dąbrowie Górniczej
z dnia 2025 r.

Gminny Program Rewitalizacji Miasta Dąbrowa Górnicza do 2035 roku

Wersja do konsultacji społecznych

Dąbrowa Górnicza 2025

Gminny Program Rewitalizacji Miasta Dąbrowa Górnicza do 2035 roku

Załącznik do Uchwały Nr ... Rady Miejskiej w Dąbrowie Górniczej z dnia ...

Niniejszy dokument został opracowany przez InnoCo sp. z o.o. z siedzibą w Gliwicach na zlecenie miasta Dąbrowa Górnicza, w związku z realizacją prac nad Gminnym Programem Rewitalizacji Miasta Dąbrowa Górnicza do 2035 roku.

Zespół autorski: dr Marcin Baron, dr Agnieszka Majorek-Gdula, dr Adam Polko.

Wsparcie w pracach zapewnił zespół Wydziału Rozwoju, Przedsiębiorczości i Obsługi Inwestorów Urzędu Miejskiego w Dąbrowie Górniczej.

Dokument został sformatowany w sposób zapewniający dostępność osobom ze szczególnymi potrzebami.

Spis treści

Wprowadzenie i informacje podstawowe.....	5
1. Pogłębiona diagnoza obszaru rewitalizacji.....	10
Podobszar rewitalizacji łączna.....	10
Podobszar rewitalizacji Śródmieście-Reden	14
Podobszar rewitalizacji Stary Gołonóg	19
Podobszar rewitalizacji Ząbkowice.....	23
Podobszar rewitalizacji Strzemieszyce Małe	27
Podobszar rewitalizacji Zielona	31
Podobszar rewitalizacji Pogoria	34
2. Opis sposobu realizacji przez GPR dokumentów strategicznych gminy	38
Strategia Rozwoju Miasta: Dąbrowa Górnicza 2030.....	38
Strategia Rozwiązywania Problemów Społecznych dla Gminy Dąbrowa Górnicza na lata 2023-2027	39
Gminny Program Profilaktyki i Rozwiązywania Problemów Alkoholowych oraz Przeciwdziałania Narkomanii w Mieście Dąbrowa Górnicza na lata 2023-2026.....	40
Program Działań na Rzecz Osób z Niepełnosprawnościami w Dąbrowie Górniczej na lata 2022-2026	41
Polityka mieszkaniowa gminy Dąbrowa Górnicza na lata 2018-2027 oraz Wieloletni program gospodarowania mieszkaniowym zasobem gminy Dąbrowa Górnicza na lata 2022-2026	41
Program Rozwoju Gospodarczego Miasta Dąbrowa Górnicza na lata 2023-2027	41
Plan adaptacji miasta Dąbrowa Górnicza do zmian klimatu do roku 2030.....	42
3. Opis wizji stanu obszaru po przeprowadzeniu rewitalizacji.....	43
Wizja ogólna obszaru po przeprowadzeniu rewitalizacji	43
Wizja podobszaru rewitalizacji łączna	43
Wizja podobszaru rewitalizacji Śródmieście-Reden.....	43
Wizja podobszaru rewitalizacji Stary Gołonóg.....	43
Wizja podobszaru rewitalizacji Ząbkowice	44
Wizja podobszaru rewitalizacji Strzemieszyce Małe	44
Wizja podobszaru rewitalizacji Zielona	44
Wizja podobszaru rewitalizacji Pogoria.....	44
4. Cele rewitalizacji i kierunki działań	45
Cel rewitalizacji i kierunki działań w podobszarze rewitalizacji łączna	45
Cel rewitalizacji i kierunki działań w podobszarze rewitalizacji Śródmieście-Reden.....	46
Cel rewitalizacji i kierunki działań w podobszarze rewitalizacji Stary Gołonóg.....	46

Cel rewitalizacji i kierunki działań w podobszarze rewitalizacji Ząbkowice	46
Cel rewitalizacji i kierunki działań w podobszarze rewitalizacji Strzemieszyce Małe	47
Cel rewitalizacji i kierunki działań w podobszarze rewitalizacji Zielona	47
Cel rewitalizacji i kierunki działań w podobszarze rewitalizacji Pogoria	48
Horyzontalny cel rewitalizacji i kierunki działań	48
5. Opis przedsięwzięć rewitalizacyjnych	49
Listy przedsięwzięć rewitalizacyjnych	49
Uzasadnienie przedsięwzięć ogólnomiejskich	86
Uzasadnienie przedsięwzięć spoza obszaru zdegradowanego	86
Uzasadnienie przedsięwzięć spoza obszaru rewitalizacji	87
6. Charakterystyka pozostałych, dopuszczalnych przedsięwzięć rewitalizacyjnych	89
Typy pozostałych, dopuszczalnych przedsięwzięć rewitalizacyjnych w wymiarze społecznym	89
Typy pozostałych, dopuszczalnych przedsięwzięć rewitalizacyjnych w wymiarze gospodarczym	90
Typy pozostałych, dopuszczalnych przedsięwzięć rewitalizacyjnych w wymiarze funkcjonalno-przestrzennym	90
Typy pozostałych, dopuszczalnych przedsięwzięć rewitalizacyjnych w wymiarze technicznym	91
Typy pozostałych, dopuszczalnych przedsięwzięć rewitalizacyjnych w wymiarze środowiskowym	91
7. Mechanizmy integrowania działań	92
Integrowanie w ramach podobszarów rewitalizacji	92
Integrowanie w ramach tematów wiodących	92
Integrowanie w wiązki przedsięwzięć	93
Integrowanie w zakresie procedur i komunikacji społecznej	93
8. Szacunkowe ramy finansowe	95
9. Opis struktury zarządzania	97
Struktura podmiotowa systemu zarządzania GPR	97
Harmonogram wdrażania GPR	97
Koszty zarządzania GPR	101
Zapewnienie zgodności z krajowymi zasadami dotyczącymi rewitalizacji	101
Zapewnienie zgodności z dokumentami regionalnymi	103
10. Opis sposobu zapewnienia udziału interesariuszy w procesie rewitalizacji	105
Etap diagnozy	105
Etap wyznaczania obszaru zdegradowanego i obszaru rewitalizacji	106
Etap diagnozy pogłębionej i identyfikacji przedsięwzięć	107

Etap konsultacji społecznych w zakresie zasad wyznaczania składu i działania Komitetu Rewitalizacji	110
Etap projektu dokumentu GPR	111
Inne, kluczowe źródła inspiracji	111
11. System monitorowania i oceny GPR	112
12. Określenie niezbędnych zmian w uchwałach	114
13. Wskazanie, czy na obszarze rewitalizacji ma zostać ustanowiona Specjalna Strefa Rewitalizacji.....	114
14. Wskazanie sposobu realizacji GPR w zakresie planowania i zagospodarowania przestrzennego.....	114
15. Załączniki graficzne przedstawiające podstawowe kierunki zmian funkcjonalno-przestrzennych	114
Spisy.....	115

Wprowadzenie i informacje podstawowe

Gminny Program Rewitalizacji Miasta Dąbrowa Górnicza do 2035 roku (GPR) ma na celu odnowienie procesów rozwojowych na obszarach dotkniętych kryzysem. Program koncentruje się na miejscach, w których na problemy społeczne nawarstwiają się niekorzystne zjawiska gospodarcze, środowiskowe, przestrzenno-funkcjonalne i techniczne.

Kluczowym aspektem wdrażania GPR jest także ożywienie miejsc i obiektów, które utraciły swoje pierwotne funkcje, ale dzięki strategicznej lokalizacji, wartościom kulturowym i przyrodniczym oraz potencjałowi biznesowemu mogą ponownie stać się istotnymi punktami na mapie miasta. Ich rewitalizacja przyczyni się do rozwoju Dąbrowy Górniczej i poprawy jakości życia mieszkańców.

Dodatkowo, opracowanie GPR stwarza możliwości dla interesariuszy procesu rewitalizacji, umożliwiając im realizację projektów oraz pozyskiwanie zewnętrznych źródeł finansowania – zarówno z krajowych środków publicznych, jak i funduszy Unii Europejskiej.

Proces rewitalizacji jest regulowany przepisami Ustawy z dnia 9 października 2015 r. o rewitalizacji (Dz.U.2024.278 t.j.). Zgodnie z art. 8 ust. 1 rada gminy wyznacza, w drodze uchwały, z własnej inicjatywy albo na wniosek prezydenta miasta, obszar zdegradowany i obszar rewitalizacji. Przy czym:

- Obszar zdegradowany to obszar gminy znajdujący się w stanie kryzysowym z powodu koncentracji negatywnych zjawisk społecznych współistniejących z problemami gospodarczymi, środowiskowymi, przestrzenno-funkcjonalnymi i technicznymi. Obszar zdegradowany wyznacza się w oparciu o zestaw wskaźników dotyczących m.in.: demografii, bezrobocia, ubóstwa, bezpieczeństwa publicznego, a także na podstawie konsultacji społecznych, w trakcie których przeprowadza się pogłębioną diagnozę problemów oraz identyfikuje miejsca i obiekty wymagające podjęcia działań rewitalizacyjnych.
- Obszar rewitalizacji to obszar obejmujący całość lub część obszaru zdegradowanego, cechujący się szczególną koncentracją negatywnych zjawisk, na którym z uwagi na istotne znaczenie dla rozwoju lokalnego gmina zamierza prowadzić rewitalizację. Obszar rewitalizacji nie może być większy niż 20% powierzchni gminy oraz zamieszkały przez więcej niż 30% liczby mieszkańców gminy.

Obszary te zostały wyznaczone, zgodnie z procedurą określoną w Ustawie o rewitalizacji, w Uchwale Nr VI/113/2024 Rady Miejskiej w Dąbrowie Górniczej z dnia 23 października 2024 r. w sprawie wyznaczenia obszaru zdegradowanego i obszaru rewitalizacji na terenie Gminy Dąbrowa Górnicza. Szczegółowy opis metodyki delimitacji ww. obszarów zawiera

publicznie dostępny w Biuletynie Informacji Publicznej dokument „Diagnoza służąca wyznaczeniu obszaru zdegradowanego i obszaru rewitalizacji miasta Dąbrowa Górnicza.”

Obszar zdegradowany został wyznaczony w oparciu o analizę zróżnicowania natężenia zjawisk kryzysowych na obszarze Dąbrowy Górniczej, którą przygotowano bazując na zestawie wskaźników o charakterze społecznym, gospodarczym, środowiskowym, przestrzenno-funkcyjnym oraz technicznym (tabela 1.).

Tabela 1. Wskaźniki wykorzystane do określenia natężenia zjawisk kryzysowych

	Nr	Wskaźnik
Społeczne	1	Współczynnik obciążenia demograficznego w roku 2023 - stosunek liczby osób w wieku nieprodukcyjnym do liczby osób w wieku produkcyjnym (w %)
	2	Udział osób bezrobotnych w populacji (w%) w roku 2023
	3	Udział osób długotrwale bezrobotnych w populacji (w %) w roku 2023
	4	Udział osób bezrobotnych do 25 r.ż. w populacji (w %) w roku 2023
	5	Udział osób korzystających ze świadczeń pieniężnych z tyt. ubóstwa w populacji (w %) w roku 2023
	6	Udział osób korzystających ze świadczeń pieniężnych z tyt. niepełnosprawności w populacji (w %) w roku 2023
	7	Udział osób korzystających ze świadczeń pieniężnych z tyt. bezradności w sprawach opiekuńczo-wychowawczych w populacji (w %) w roku 2023
	8	Udział osób objętych procedurą „Niebieskie Karty” w populacji (w %) w roku 2023
	9	Szacunkowy udział uczniów w szkołach podstawowych korzystających z dożywiania (w %) w roku 2023
	10	Liczba lokali będących przedmiotem najmu socjalnego przypadająca na 1 tys. osób w roku 2023
	11	Liczba lokali będących przedmiotem najmu komunalnego przypadająca na 1 tys. osób w roku 2023
	12	Liczba przestępstw kryminalnych na 1 tys. osób w roku 2023
	13	Liczba wystąpień przeciwko zdrowiu i życiu na 1 tys. osób w roku 2023
	14	Liczba rozbojów na 1 tys. osób w roku 2023
	15	Liczba zgłaszanych interwencji problemowych na 1 tys. osób w roku 2023
	16	Liczba zgłoszeń dot. spożywania alkoholu oraz zakłócania porządku publicznego przez platformę mieszkańców w latach 2013-2024
	17	Liczba miejsc niebezpiecznych zgłoszonych przez mieszkańców w latach 2013-2024
	18	Szacunkowy odsetek uczniów, którzy nie przekroczyli 30% oceny z j. polskiego na egzaminie ósmoklasisty
	19	Szacunkowy odsetek uczniów, którzy nie przekroczyli 30% oceny z matematyki na egzaminie ósmoklasisty
	20	Liczba pomysłów złożonych w IX edycji DBP przypadająca na 1 tys. mieszkańców
	21	Frekwencja podczas Forum Mieszkańców (I tura) w roku 2023
	22	Frekwencja w wyborach samorządowych w roku 2024
	23	Ocena przez mieszkańców miejsca zamieszkania (wynik ankiety)
Gospodarcze	1	Liczba działających przedsiębiorstw ogółem przypadająca na 1 km ²
	2	Liczba udzielonych dotacji na rozpoczęcie działalności gospodarczej przypadająca na 1 tys. mieszkańców w roku 2023
	3	Odsetek przedsiębiorstw wyrejestrowanych w roku 2023
	4	Liczba pustostanów użytkowych w zasobie gminnym

	5	Powierzchnia pustostanów użytkowych w zasobie gminnym
Środowiskowe	1	Średniodobowe stężenie pyłów PM10 [$\mu\text{g}/\text{m}^3$]
	2	Liczba budynków opalanych węglem lub paliwami węglopodobnymi
	3	Liczba zgłoszeń dot. spalania odpadów i niskiej emisji zgłaszanych przez mieszkańców w latach 2013-2024
	4	Szacowana masa wyrobów azbestowych przypadająca na 1 mieszkańca (w kg) przeznaczona do utylizacji w roku 2023
	5	Liczba nielegalnych wysypisk śmieci i gruzu zgłaszanych przez mieszkańców w latach 2013 - 2024
	6	Liczba porzuconych pojazdów zgłoszonych przez mieszkańców w latach 2013-2024
	7	Liczba zgłoszeń dot. niszczenia zieleni zgłaszanych przez mieszkańców w latach 2013-2024
	8	Liczba przewróconych drzew zgłoszonych przez mieszkańców w latach 2013-2024
Przestrzenno-funkcjonalne	1	Liczba zgłoszeń dot. problemów rowerzystów zgłoszonych przez mieszkańców w latach 2013-2024
	2	Liczba zgłoszeń dot. nieprawidłowego parkowania zgłoszonych przez mieszkańców w latach 2013 - 2024
	3	Dostępność do przystanków komunikacji publicznej (udział mieszkańców, których miejsce zamieszkania jest oddalone od przystanków komunikacji publicznej o więcej niż 400 m)
	4	Dostępność do punktu POZ (udział mieszkańców, których miejsce zamieszkania jest oddalone od POZ o więcej niż 1,5 km)
	5	Udział procentowy powierzchni terenów zieleni
	6	Udział procentowy powierzchni terenów przemysłowych i pogórnich
Techniczne	1	Liczba budynków w zasobie gminnym wybudowanych przed 1950 r.
	2	Liczba budynków w zasobie gminnym wymagających remontu
	3	Liczba budynków w zasobie gminnym wymagających termomodernizacji
	4	Liczba niebezpiecznych ruin lub budynków zgłoszonych przez mieszkańców w latach 2013-2024
	5	Liczba uszkodzeń infrastruktury technicznej zgłoszonych przez mieszkańców w latach 2013-2024
	6	Liczba zgłoszeń dot. zatkanej kanalizacji deszczowej zgłoszonych przez mieszkańców w latach 2013-2024

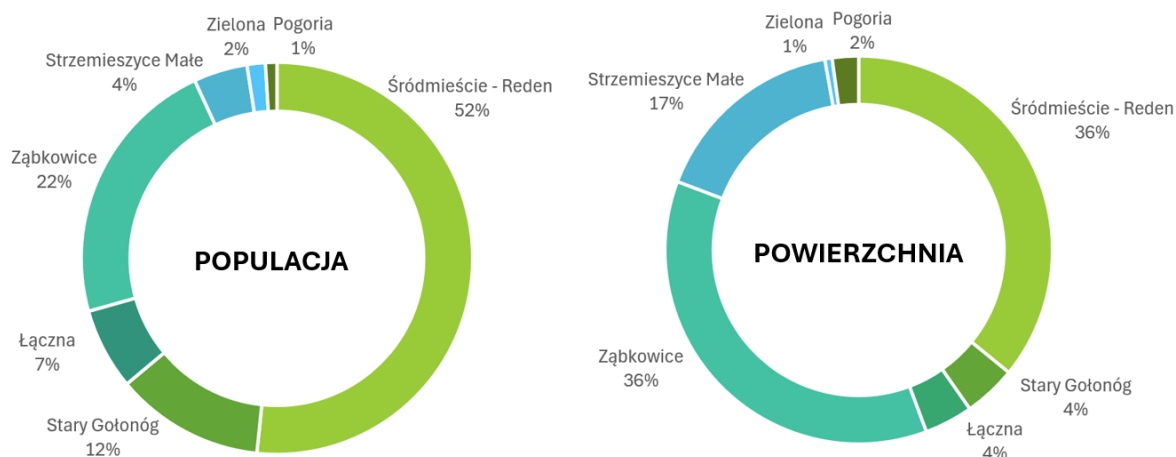
Źródło: opracowanie własne, „Diagnoza służąca wyznaczeniu obszaru zdegradowanego i obszaru rewitalizacji miasta Dąbrowa Górnicza”.

Na podstawie analizy wykonanej w oparciu o powyższe wskaźniki, wyznaczono obszar zdegradowany składający się z 12 osiedli: Śródmieścia, Zielonej-Korzeńca-Dziewiątego, Starej Dąbrowy, Redenu, Redenu-Adamieckiego, Brodwayu, Starego Gołonoga, Tworznia, Ząbkowic, Okradzionowa, Strzemieszyc Małych oraz Strzemieszyc Wielkich (mapa 1.).

Punktem wyjścia delimitacji obszaru rewitalizacji była natomiast analiza koncentracji negatywnych zjawisk społecznych występujących w proponowanym obszarze zdegradowanym. Wykorzystano następujące, zagregowane do ulic, wskaźniki:

- Odsetek mieszkańców pobierających świadczenia pieniężne;
- Odsetek mieszkańców dotkniętych ubóstwem;
- Odsetek mieszkańców bezrobotnych;
- Odsetek mieszkańców dotkniętych długotrwałą lub ciężką chorobą lub mieszkańców z niepełnosprawnością;
- Odsetek mieszkańców dotkniętych problemem bezradności w sprawach opiekuńczo-wychowawczych;
- Odsetek mieszkańców uzależnionych od alkoholu lub narkotyków;
- Odsetek mieszkańców dotkniętych przemocą w rodzinie.

Wykres 1. Obszar rewitalizacji w podziale na podobszary rewitalizacji pod względem populacji oraz powierzchni.



Źródło: opracowanie własne.

Po wejściu w życie Uchwały Nr VI/113/2024, 18 grudnia 2024 r. Rada Miejska przyjęła Uchwałę Nr IX/155/2024 w sprawie przystąpienia do sporządzenia „Gminnego Programu Rewitalizacji Miasta Dąbrowa Górnicza do 2035 roku”. Uruchomiło to prace nad przygotowaniem niniejszego dokumentu. Zastosowano w nich szereg narzędzi partycypacyjnych, służących w szczególności: identyfikacji i weryfikacji negatywnych zjawisk społecznych, gospodarczych, środowiskowych, przestrzenno-funkcjonalnych, technicznych; identyfikacji i weryfikacji lokalnych potencjałów, formułowaniu wizji i celów rewitalizacji, identyfikacji kierunków działań służących eliminacji lub minimalizacji negatywnych zjawisk, gromadzeniu informacji nt. przedsięwzięć rewitalizacyjnych.

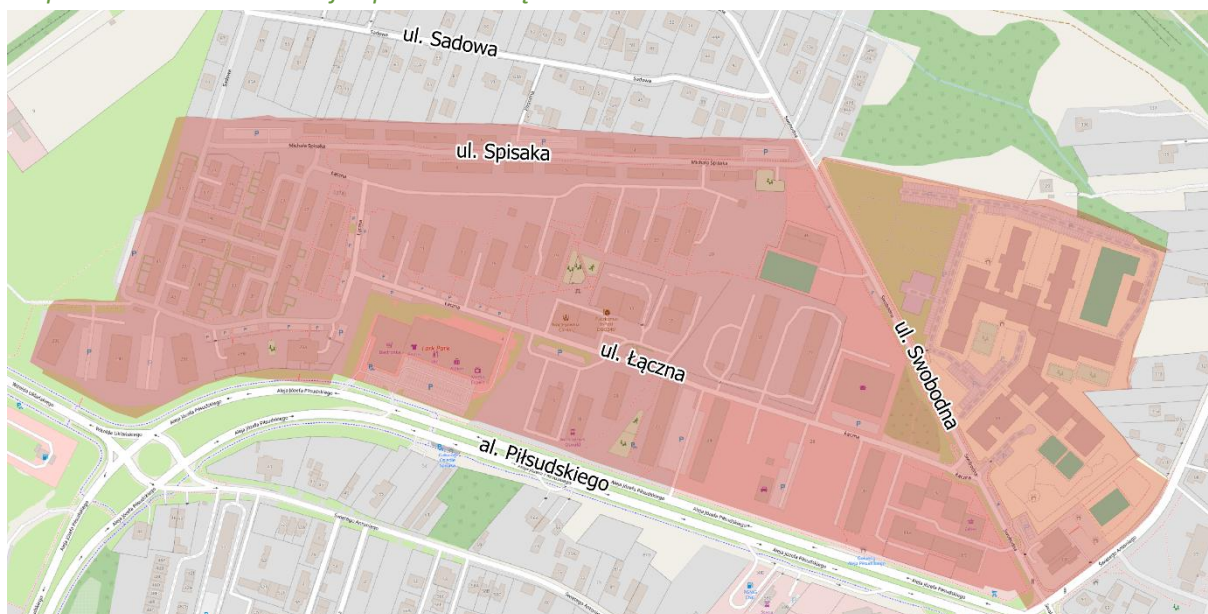
GPR jest wytyczną dla prowadzenia rewitalizacji w Dąbrowie Górniczej. Został opracowany w porozumieniu z interesariuszami rewitalizacji, którymi są m.in: mieszkańcy, właściciele i użytkownicy nieruchomości, przedstawiciele sektora biznesu, jednostki organizacyjne samorządu terytorialnego oraz organizacje pozarządowe i grupy nieformalne. Zawiera elementy wymagane Ustawą o rewitalizacji – prowadząc czytelnika od pogłębionej diagnozy sytuacji kryzysowej i analizy spójności z innymi dokumentami strategicznymi miasta, przez wizję zrewitalizowanego obszaru, cele i kierunki działań rewitalizacyjnych, po listy przedsięwzięć rewitalizacyjnych oraz ustalenia wdrożeniowe. Te ostatnie dotyczą m.in. struktury zarządzania, monitorowania i oceny GPR oraz zapewnienia zgodności w ramach prawa lokalnego.

1. Pogłębiona diagnoza obszaru rewitalizacji

W rozdziale tym przedstawiono pogłębioną diagnozę obszaru rewitalizacji, o której mowa w art. 4 ust. 1 pkt 2 Ustawy o rewitalizacji. Obejmuje ona, zgodnie z Ustawą oraz dostępnymi metodykami pracy nad GPR, analizę negatywnych zjawisk oraz lokalnych potencjałów występujących na terenie podobszarów rewitalizacji. Stanowi poszerzenie informacji zawartych w dokumencie „Diagnoza służąca wyznaczeniu obszaru zdegradowanego i obszaru rewitalizacji miasta Dąbrowa Górnicza” opracowanym w 2024 r. Podane tam dane nie zostały powielone w niniejszym dokumencie.

Podobszar rewitalizacji Łączna

Mapa 2. Obszar rewitalizacji – podobszar Łączna



Źródło: opracowanie własne, na podkładzie openstreetmap

Diagnoza pogłębiona, której celem była identyfikacja zjawisk negatywnych oraz potencjałów podobszaru rewitalizacji Łączna została przeprowadzona głównie w oparciu o wyniki warsztatu diagnostycznego zrealizowanego w dniu 17 stycznia 2025 r. w Szkole Podstawowej nr 18, przy Alei Piłsudskiego 73.

Zjawiska negatywne

Wśród negatywnych zjawisk występujących w podobszarze Łączna należy przede wszystkim wymienić koncentrację aspektów społecznych, takich jak: ubóstwo, bezrobocie, nieporadność życiowa i niepełnosprawność. Wynika to w dużej mierze z faktu, że w osiedlu Łączna dominują budynki komunalne z najmem socjalnym. Stan techniczny tych budynków sukcesywnie jest poprawiany, jednak mieszkańcy nadal wskazują na niską jakość niektórych zasobów mieszkaniowych. Ponadto odczuwany jest niezadawalający poziom bezpieczeństwa

publicznego. Wśród problemów wskazywano również na niezadawalający stan dróg, chodników i oświetlenia ulicznego oraz na niski poziom estetyki osiedla, związany z brakiem dbałości o najbliższe otoczenie przez niektórych mieszkańców, pozostawianiem śmieci poza kontenerami do tego przeznaczonymi oraz oszpecaniem budynków przez graffiti.

Zarządzanie zasobem mieszkaniowym na podobszarze rewitalizacji stanowi znaczące wyzwanie ze względu na skalę dokonywanych zniszczeń oraz brak higieny i nieuporządkowane gromadzenie przez mieszkańców przedmiotów pozyskiwanych ze zbiorów śmieci i podobnych źródeł.

Potencjały

Potencjałem osiedla łączna są przede wszystkim instytucje. Wśród nich Klub Integracji Społecznej (KIS) będący częścią Miejskiego Ośrodka Pomocy Społecznej. KIS koncentruje się na realizowaniu zadań aktywizujących lokalną społeczność. Wychodzi z ofertą dostosowaną zarówno do potrzeb osób dorosłych, jak i dzieci. Włączenie społeczne odbywa się przede wszystkim poprzez organizowanie wspólnych osiedlowych wydarzeń, takich jak: Dzień Sąsiada, Majówka, Jarmark Świąteczny, czy ogród społeczny tworzony we współpracy z Urzędem Miejskim, Technikum nr 3 oraz Uniwersytetem Ekonomicznym w Katowicach. Za najważniejsze rezultaty działania KIS należy uznać budowanie i wzmacnianie więzi sąsiedzkich wśród mieszkańców osiedla. Ważnym atutem podobszaru rewitalizacji jest również Specjalny Ośrodek Szkolno-Wychowawczy, którego zarówno oferta, jak i przestrzeń może być współtworzona i współużytkowana przez mieszkańców osiedla łączna. Podobnie, ważną rolę odgrywa Warsztat Terapii Zajęciowej „Otwarte Serca”. Istotne są również zmieniające się: sposób zagospodarowania oraz funkcje. Na terenie podobszaru rewitalizacji powstały nowe zasoby mieszkaniowe przy ul. Spisaka oraz obiekty handlowe i usługowe, w szczególności centrum handlowe Lark Park zlokalizowane przy Alei Józefa Piłsudskiego. Podobszar jest dobrze skomunikowany z innymi częściami miasta oraz regionu (położenie w pobliżu dworca kolejowego Dąbrowa Górnicza Gołonóg). Atutem jest również bliskość terenów zielonych.

Zdjęcie nr 1. Budynki z najmem socjalnym przy ul. Łącznej



Źródło: Autor A. Polko

Zdjęcie nr 2. Budynki typu Lipsk z najmem socjalnym przy ul. Łącznej



Źródło: Autor A. Polko

Zdjęcie nr 3. Siedziba Klubu Integracji Społecznej i Noclegowni przy ul. Łącznej



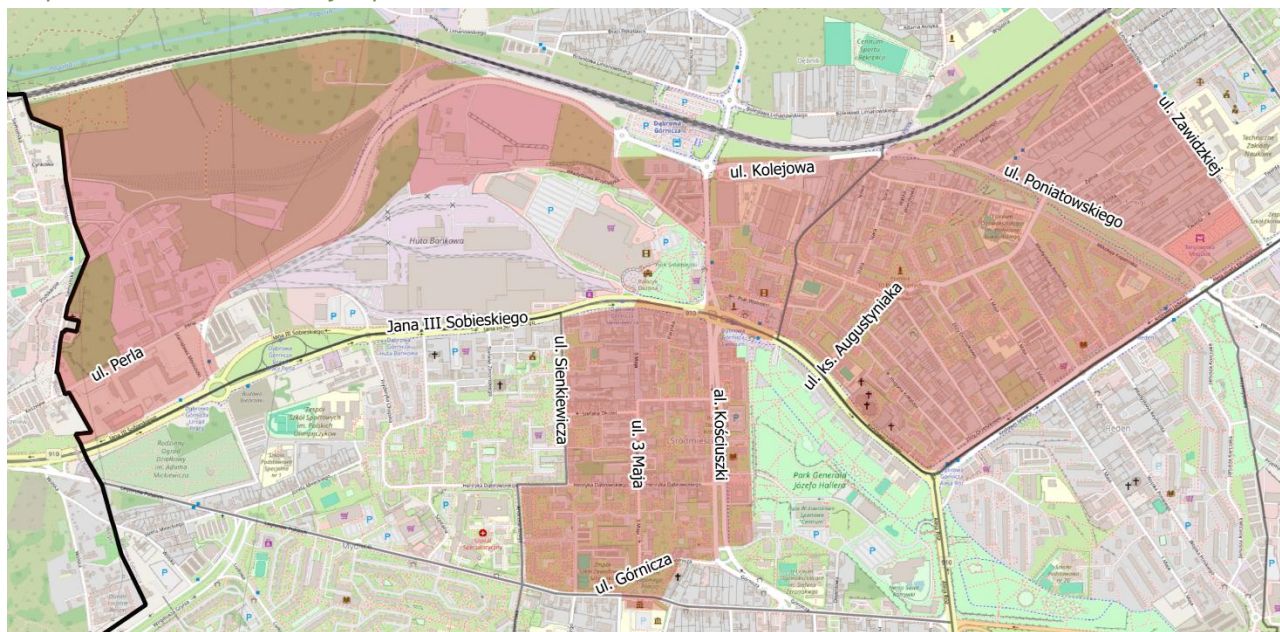
Źródło: Autor A. Polko

Zdjęcie nr 4. Specjalny Ośrodek Szkolno-Wychowawczy przy ul. Swobodnej



Źródło: Autor A. Polko

Mapa 3. Obszar rewitalizacji – podobszar Śródmieście-Reden



Źródło: opracowanie własne, na podkładzie openstreetmap

Diagnoza pogłębiona, której celem była identyfikacja zjawisk negatywnych oraz potencjałów podobszaru rewitalizacji Śródmieście-Reden została przeprowadzona głównie w oparciu o wyniki warsztatu diagnostycznego zrealizowanego w dniu 16 stycznia 2025 r. w Centrum Aktywności Obywatelskiej przy ul. Sienkiewicza 6A.

Zjawiska negatywne

Jednym z istotnych wyzwań rewitalizacji podobszaru Śródmieście-Reden jest ożywienie kwartału wokół ulicy 3 Maja. W przeszłości pełniła ona funkcję tradycyjnej ulicy handlowej i spacerowej. Podobnie jak w przypadku wielu innych miast, zmiany w sposobie prowadzenia handlu i świadczeniu usług oraz ewolucja preferencji i potrzeb użytkowników sprawiły, że ulica 3 Maja straciła na znaczeniu. Problem dotyczy większego obszaru wyznaczonego od północy ulicą Jana III Sobieskiego, od wschodu aleją Tadeusza Kościuszki, od zachodu ulicą Henryka Sienkiewicza i od południa ulicą Legionów Polskich wraz ze Skwerem im. Antoniego Pilarza oraz budynkami Muzeum Miejskiego „Sztęgarka”. W opinii mieszkańców obszar ten wymaga modernizacji infrastruktury komunikacyjnej, w tym: dróg, chodników, miejsc parkingowych i oświetlenia ulicznego. Przy okazji wskazuje się na konieczność większej dbałości o stan zieleni wzdłuż ulic i na skwerach w Śródmieściu oraz Redenie. Zjawiskiem negatywnym jest niski poziom przedsiębiorczości, a przez to mało atrakcyjna oferta handlowa, usługowa oraz miejsc spędzania czasu wolnego. Pomimo tego, że ulica 3 Maja pełni funkcję deptaku i podjęto już starania mające podnieść jej atrakcyjność, to nadal w opinii mieszkańców nie jest to miejsce tętniące życiem, które mogłoby stanowić jedną z reprezentacyjnych przestrzeni publicznych Dąbrowy Górniczej. Problemem jest brak tożsamości ulicy 3 Maja. Należy określić rolę ulicy w sytuacji, w której kreowane jest nowe


centrum miasta na obszarze Fabryki Pełnej Życia. Wśród negatywnych zjawisk obserwowanych w podobszarze rewitalizacji wymienia się również problemy z parkowaniem oraz dużym natężeniem ruchu ulicznego. Są one uciążliwe dla mieszkańców, ale też brak wystarczającej liczby miejsc parkingowych jest szczególnie akcentowany w odniesieniu do warunków prowadzenia biznesu – w przypadku kwartału wokół ulicy 3 Maja, jak również w bezpośrednim otoczeniu targowiska miejskiego przy ulicy Poniatowskiego. Stowarzyszenie Kupców Targowych w Dąbrowie Górniczej wskazuje ograniczoną liczbę miejsc parkingowych jako jedną z przyczyn ograniczających atrakcyjność targowiska. Komfort przemieszczania się po Śródmieściu Dąbrowy Górniczej wzrósł w ostatnich latach w wyniku przebudowy układu komunikacyjnego, zwiększenia długości dróg rowerowych oraz liczby przejść dla pieszych, jednak zdaniem mieszkańców należy jeszcze zadbać o wyciszenie ruchu samochodowego na niektórych ulicach osiedli mieszkaniowych oraz zmiany organizacji ruchu, w tym zasad parkowania, w Śródmieściu i na Redenie.

Potencjały

Potencjałem podobszaru Śródmieście-Reden są przede wszystkim instytucje, które posiadają rangę ogólnomiejską lub regionalną. Wśród nich należy wymienić instytucje kultury, takie jak: Pałac Kultury Zagłębia, Miejską Bibliotekę Publiczną im. Hugona Kołłątaja, Muzeum Miejskie „Sztęgarka”, czy Młodzieżowy Ośrodek Pracy Twórczej. A także obiekty sportowe, takie jak: Hala Widowiskowo-Sportowa Centrum im. Zygmunta Cybulskiego, czy Aqua Park Nemo Świat Rozrywki oraz instytucje naukowe i edukacyjne, w szczególności Akademia WSB. Wszystkie wspomniane instytucje mają bogatą ofertę oraz potencjał do realizacji projektów rewitalizacyjnych o charakterze społecznym, mających na celu integrację i aktywizację mieszkańców oraz włączanie grup społecznie wykluczonych. W tym miejscu należy również wymienić Centrum Aktywności Obywatelskiej, zlokalizowane w budynku przy ulicy Sienkiewicza 6A, będące miejscem otwartym dla dąbrowskich organizacji pozarządowych oraz aktywistów miejskich działających w mniej lub bardziej formalnych grupach. Potencjałem są również przestrzenie publiczne, takie jak: ulica 3 Maja, Plac Wolności, Park Hallera, Planty Harcmistrza Piotrowskiego, Skwer im. Antoniego Pilarza. Przestrzenie te mogą być miejscem spotkań i wypoczynku oraz organizacji wydarzeń plenerowych integrujących społeczność miasta. Aspiracje do stania się reprezentacyjną przestrzenią oraz w końcowym zamiarze nowym centrum miasta posiada teren po Dąbrowskiej Fabryce Obrabiarek DEFUM. Od 2016 r. jest na nim realizowany projekt zatytułowany Fabryka Pełna Życia, który stanowi kompleksową rewitalizację terenu poprzemysłowego, uwzględniającą kwestie społeczne, gospodarcze, środowiskowe i kulturowe. Zasięg i znaczenie tego projektu wykraczają znacznie poza bezpośredni obszar inwestycji, mając wpływ na całe Śródmieście, łącząc się z zamierzeniami innych interesariuszy, m.in. sąsiadującej Akademii WSB. Oprócz reprezentacyjnych przestrzeni publicznych mieszkańcy widzą potencjał w miejscach mniejszych, mających charakter lokalny. W tym przypadku wskazywane są przede wszystkim podwórka śródmiejskie oraz przestrzenie międzyosiedlowe na Redenie, które są dobrym miejscem do tworzenia małych zieleńców i parków kieszonkowych. Potencjałem obszaru jest

również targowisko miejskie zlokalizowane przy ulicy Poniatowskiego. Jest to jedno z największych i najchętniej odwiedzanych tradycyjnych targowisk w regionie. Obecna przestrzeń targowa wymaga przebudowy i unowocześnienia. Potencjałem tego miejsca oprócz długoletnich tradycji kupieckich i rozpoznawalności wśród klientów jest również bardzo dobra lokalizacja w bliskiej odległości dużych osiedli mieszkaniowych, Technicznych Zakładów Naukowych, Technikum nr 3 oraz Urzędu Miejskiego w Dąbrowie Górniczej. Zdaniem mieszkańców i kupców, targowisko ma szansę stać się przestrzenią publiczną, w której będą realizowane różne aktywności przez cały tydzień a nie tylko w dni targowe. Ze względu na obecność w obszarze rewitalizacji Akademii WSB oraz wielu szkół średnich, zawodowych i podstawowych, mieszkańcy wskazują jako potencjał ludzi młodych, którzy spędzają w Śródmieściu dużo czasu. Należy kontynuować tworzenie dla nich oferty miejsc spędzania czasu wolnego, a także tworzyć sprzyjające warunki zachęcające do zamieszkania w Śródmieściu i na Redenie. Do potencjałów obszaru zaliczyć należy również tereny przemysłowe po kopalni Paryż. Budowa Obwodnicy Śródmieścia oraz rewitalizacja dworca kolejowego w Dąbrowie Górniczej, poprawiły dostępność tej części miasta. Można liczyć, że aktywność przedsiębiorców prowadzących działalności gospodarcze zlokalizowane głównie przy ul. Feliksa Perla przyczynią się do poprawy sytuacji gospodarczej obszaru rewitalizacji. Warto także zwrócić uwagę, iż w latach 2023-2025 miasto realizuje międzynarodowy projekt „In4Green” (w ramach programu URBACT) na rzecz rozwoju ulicy 3 Maja.

Zdjęcie nr 5. Widok na ulicę 3 Maja



Źródło: Autor A. Polko

Zdjęcie nr 6. Fabryka Pełna Życia



Źródło: Autor A. Polko

Zdjęcie nr 7. Targowisko miejskie przy ul. Poniatowskiego



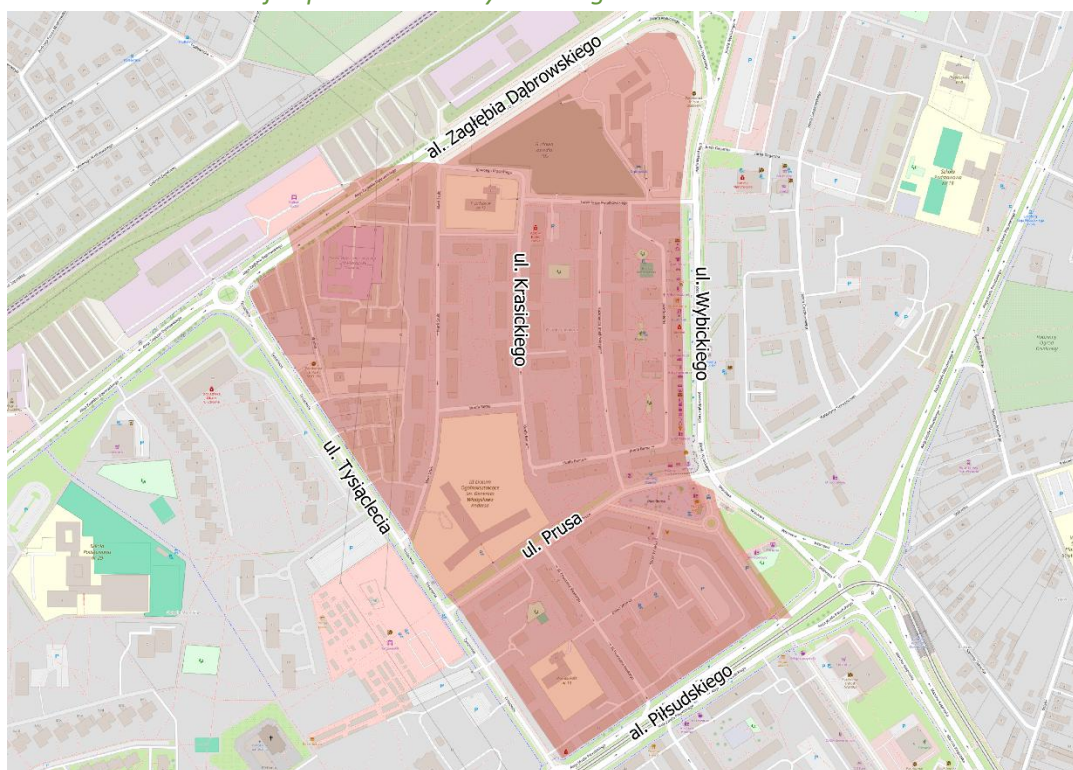
Źródło: Autor A. Polko

Zdjęcie nr 8. Tereny rozwoju przedsiębiorczości na obszarze po KWK Paryż



Źródło: Autor A. Polko

Mapa 4. Obszar rewitalizacji – podobszar Stary Gołonóg



Źródło: opracowanie własne, na podkładzie openstreetmap

Diagnoza pogłębiona, której celem była identyfikacja zjawisk negatywnych oraz potencjałów podobszaru rewitalizacji Stary Gołonóg została przeprowadzona głównie w oparciu o wyniki warsztatu diagnostycznego zrealizowanego w dniu 13 stycznia 2025 r. w III Liceum Ogólnokształcącym im. Władysława Andersa przy ul. Prusa 3.

Zjawiska negatywne

Wśród zjawisk negatywnych mieszkańcy wskazują przede wszystkim na brak miejsc spędzania wolnego czasu oraz niezadawalającą jakość przestrzeni publicznych. Główną ulicą podobszaru jest wyznaczająca jego wschodnią krawędź ul. Wybickiego, gdzie zlokalizowane są sklepy i punkty usługowe. Natomiast najważniejszą przestrzenią publiczną jest plac Bema. Zarówno ulica, jak i plac zdaniem mieszkańców wymagają uporządkowania i modernizacji pod względem infrastruktury drogowej, chodnikowej i oświetlenia ulicznego. W trakcie warsztatu wskazywano, że przestrzenie takie jak place, skwery i miejsca między blokami w podobszarze są bez wyrazu i wymagają stworzenia nowych, atrakcyjnych funkcji. Równocześnie akcentowano, że bardzo zróżnicowana struktura własnościowa (grunty komunalne, spółdzielcze i wspólnot mieszkaniowych) nie sprzyja realizacji wspólnych koncepcji zagospodarowania przestrzeni między budynkami. Zwracano również uwagę na kryzys bezdomności, a także na stosunkowo wysokie czynsze w lokalach usługowych w odniesieniu do niezadawalającego stanu technicznego lokali i braku dedykowanych miejsc parkingowych.

Potencjały

Potencjałem podobszaru rewitalizacji jest układ urbanistyczny osiedla Stary Gołonóg. Miejsce zostało tak zaprojektowane, że niska wielorodzinna zabudowa mieszkaniowa jest ulokowana wśród zieleni i stosunkowo dużych przestrzeni otwartych pomiędzy budynkami. Sprzyja to rozwijaniu terenów rekreacyjnych, takich jak skwery czy parki kieszonkowe. Ruch uliczny wewnątrz osiedla jest wyciszony i niewielki chociaż, jak w wielu innych miejscach mieszkańcy skarżą się na niewystarczającą liczbę miejsc parkingowych. Oprócz podwórek i przestrzeni wewnątrz osiedla, potencjał stanowią również plac Bema oraz ulica Wybickiego, które mogą stać się miejscem spędzania wolnego czasu przez mieszkańców. Atutem jest oddział Miejskiej Biblioteki Publicznej (położony tuż przy granicy podobszaru, po sąsiedniej stronie ulicy Wybickiego), który może stać się w większym stopniu miejscem integracji mieszkańców obszaru. Ponadto należy zaznaczyć, że w podobszarze zlokalizowane jest III Liceum Ogólnokształcące im. Władysława Andersa. Teren wokół szkoły został zmodernizowany z początkiem 2025 roku. Powstało nowe boisko, plac apelowy, tor przeszkód, pneumatyczna strzelnica, a wszystkiemu towarzyszy mała architektura w postaci ławek, stojaków na rowery i innych udogodnień. Ponadto wśród potencjałów wskazywano na budownictwo mieszkaniowe w formule TBS. Przyjmuje się, że nowi mieszkańcy TBS-u, głównie młodzi ludzie z dziećmi przyczynią się do ożywienia dzielnicy, która obecnie w dużej mierze jest zamieszkiwana przez osoby starsze. Uczestnicy warsztatów zgłaszali postulaty dotyczące stworzenia klubu integracji społecznej w zasobach Miejskiego Zarządu Budynków Mieszkalnych oraz wykreowanie dzielnicowego miejsca centralnego, analogicznie do tworzonego w śródmieściu – Gołonóg Pełen Życia.

Zdjęcie nr 9. Plac Bema



Źródło: Autor A. Polko

Zdjęcie nr 10. Ulica Wybickiego



Źródło: Autor A. Polko

Zdjęcie nr 11. Przestrzeń osiedlowa (podwórka) w Starym Gołonogu



Źródło: Autor A. Polko

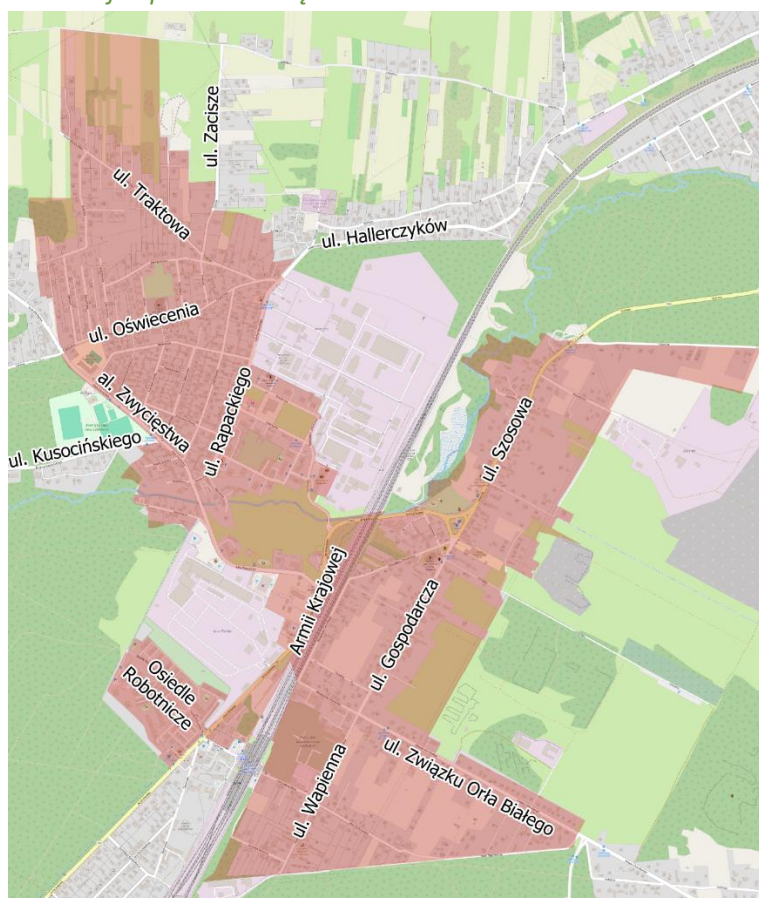
Zdjęcie nr 12. Budowa mieszkań TBS przy ul. Kwiatkowskiego



Źródło: Autor A. Polko

Podobszar rewitalizacji Ząbkowice

Mapa 5. Obszar rewitalizacji – podobszar Ząbkowice



Źródło: opracowanie własne, na podkładzie openstreetmap

Diagnoza pogłębiona, której celem była Identyfikacja zjawisk negatywnych oraz potencjałów podobszaru rewitalizacji Ząbkowice została przeprowadzona głównie w oparciu o wyniki warsztatu diagnostycznego zrealizowanego w dniu 9 stycznia 2025 r. w Domu Kultury Ząbkowice przy ul. Chemicznej 2.

Zjawiska negatywne

Zjawiskiem negatywnym doświadczanym w podobszarze rewitalizacji są problemy skumulowanego oddziaływania sąsiadującej działalności przemysłowej, głównie w odniesieniu do jakości powietrza. Często podnoszony jest problem braku ogólnodostępnej i nieodpłatnej przestrzeni do realizacji działań na rzecz społeczności lokalnej. Bardzo istotną kwestią jest zagospodarowanie terenów po Hucie Szkła Gospodarczego oraz rozwiązywanie problemów społecznych w obrębie osiedla Sikorskiego, połączonych ze złym stanem zasobów mieszkaniowych. Kolejnym zgłaszanym problemem jest nadmierny poziom hałasu spowodowany ruchem ulicznym (przejazd przez dzielnicę samochodów ciężarowych zmierzających do strefy gospodarczej w Tucznawie) oraz działalnością firm (szum z zakładów produkcyjnych), głównie w okolicach ulic Dąbrowskiej i Dreszera. Zwraca się także uwagę na niski poziom bezpieczeństwa drogowego. Natężenie ruchu wrasta, przez co coraz większego

znaczenia nabiera postulat stworzenia obwodnicy Ząbkowic. Wskazuje się również na konieczność poprawienia bezpieczeństwa w okolicach przejść dla pieszych oraz skrzyżowania ulic Armii Krajowej i Zwycięstwa. Z kolei ze względu na zwiększenie natężenia ruchu kolejowego w związku z inwestycjami na linii Zawiercie-Będzin mieszkańcy sugerują ekrany dźwiękochłonne. Problemem są także nielegalne wysypiska śmieci, szczególnie na obszarach leśnych dzielnicy.

Potencjały

Mieszkańcy wskazują, że dzielnica Ząbkowice jest bramą Jury oraz szlakiem w kierunku Ogrodzieńca i Kielc. Ponadto dobrą dostępność komunikacyjną do innych miast regionu zapewnia dworzec kolejowy Ząbkowice, dla którego opracowany został projekt modernizacyjny. Dzielnica jest również dobrze skomunikowana ze względu na drogi i połączenia autobusowe. Atutem jest bliskość miejsc pracy – m.in.: strefa gospodarcza w Tuczawie oraz Huta Arcelor Mittal Poland. Potencjałem jest też dziedzictwo kulturowe i przemysłowe Ząbkowic. Wśród obiektów, które mają potencjał, aby po rewitalizacji stać się atrakcyjnymi miejscami dla mieszkańców wymieniano: zabytkowy budynek dworca kolejowego, wieżę ciśnień jako możliwą atrakcję turystyczną, oraz otoczenie dawnego budynku mieszkalnego kolei (tzw. Pałacu Naczelnika, będącego obecnie w ruinie). Warto jest również w większym stopniu eksponować dziedzictwo związane z produkcją szkła gospodarczego. Mieszkańcy działają w różnych stowarzyszeniach i mniej formalnych grupach. Ich duża aktywność przejawia się m.in. w procesie tworzenia i wyboru projektów w ramach Dąbrowskiego Budżetu Partycypacyjnego i budżetu obywatelskiego. Wraz z nimi, w 2022 r. na zlecenie miasta firma A2P2 wykreowała Lokalny Plan Działania dla Ząbkowic, czyli kompleksowe opracowanie, obejmujące szereg działań, które mają pozytywnie wpłynąć na jakość życia w dzielnicy. Aktywność mieszkańców może być wzmacniana poprzez rozwój Domu Kultury Ząbkowice, który jest najważniejszym miejscem wydarzeń społecznych i kulturalnych w dzielnicy. Potencjałem wykazują się również Szkoła Podstawowa nr 22 wraz z zapleczem sportowym, siłownią i placem zabaw oraz obiekty sportowe Unii Ząbkowice. Mieszkańcy wskazywali również, że mocną stroną dzielnicy są zlokalizowane w sąsiedztwie tereny leśne oraz tereny możliwe do zagospodarowania na funkcje mieszkaniowe lub inwestycyjne.

Zdjęcie nr 13. Dom Kultury w Ząbkowicach



Źródło: Autor A. Polko

Zdjęcie nr 14. Budynek dworca kolejowego w Ząbkowicach



Źródło: Autor A. Polko

Zdjęcie nr 15. Budynki z najmem socjalnym przy ul. Sikorskiego



Źródło: Autor A. Polko

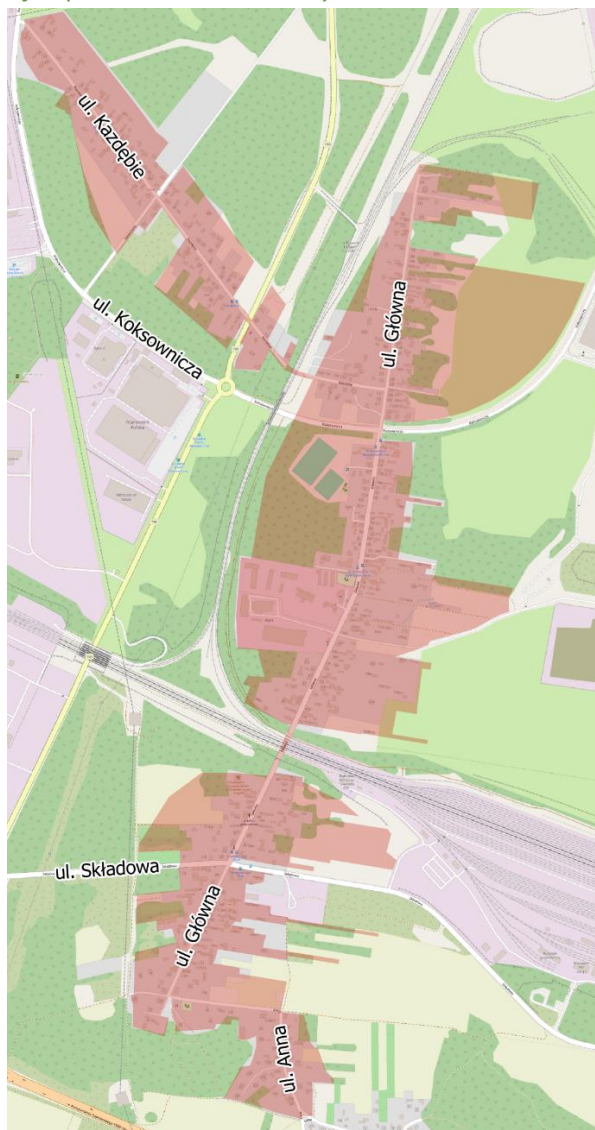
Zdjęcie nr 16. Tereny po Hucie Szkła Gospodarczego w Ząbkowicach



Źródło: Autor A. Polko

Podobszar rewitalizacji Strzemieszyce Małe

Mapa 6. Obszar rewitalizacji – podobszar Strzemieszyce Małe



Źródło: opracowanie własne, na podkładzie openstreetmap

Diagnoza pogłębiona, której celem była Identyfikacja zjawisk negatywnych oraz potencjałów podobszaru rewitalizacji Strzemieszyce Małe została przeprowadzona głównie w oparciu o wyniki warsztatu diagnostycznego zrealizowanego w dniu 24 stycznia 2025 r. w Filii Miejskiej Biblioteki Publicznej przy ul. Ofiar Katynia 93.

Zjawiska negatywne

Wśród negatywnych zjawisk charakterystycznych dla podobszaru wymieniany jest niski poziom bezpieczeństwa komunikacyjnego. Brak chodników powoduje, że mieszkańcy muszą przemieszczać się poboczem drogi, co stwarza zagrożenie. Wskazywano na konieczność budowy chodników m.in.: od krzyżówki do kościoła, od kapliczki do przystanku, na skrzyżowaniu ulic Główniej i Składowej oraz stworzenia przejść dla pieszych przy ulicy

Głównej. Brakuje także ścieżek rowerowych. Natomiast szczególnym zagrożeniem komunikacyjnym jest wzmożony ruch samochodów ciężarowych przez ul. Główną. Kolejnym negatywnym zjawiskiem są problemy środowiskowe spowodowane sąsiedztwem zakładów przemysłowych. Mieszkańcy skarżą się na nieprzyjemne zapachy z wysypiska śmieci i spalarni odpadów. Problemem jest również niska emisja. Problemom środowiskowym towarzyszy poczucie braku terenów zielonych i rekreacyjnych, w postaci parku bądź skweru z małą architekturą dostosowaną do potrzeb mieszkańców. Podkreślana jest potrzeba tworzenia miejsc spędzania czasu wolnego oraz zwiększenia oferty w zakresie handlu i usług. Mieszkańcom brakuje zajęć dla dzieci i młodzieży w zakresie rozwijania zainteresowań i pasji sportowych, kulturalnych czy naukowych.

Potencjały

Potencjałem są przede wszystkim miejsca i budynki, które można wykorzystać na potrzeby stworzenia kompleksowej oferty dla mieszkańców obszaru. Takim miejscem jest Stadion LKS „Promień”, bardzo pozytywnie postrzegany przez mieszkańców. Odbývają się na nim festyny i inne wydarzenia dla mieszkańców. Oprócz drużyny klubowej ze stadionu amatorsko korzystają mieszkańcy. Poprawie jakości życia mieszkańców dzielnicy mogą posłużyć przekształcenie istniejącej nieruchomości w Centrum Aktywności Mieszkańców oraz modernizacja stadionu. Oczekiwane jest wykorzystanie potencjału sąsiadujących terenów leśnych na tworzenie przestrzeni rekreacyjnych. Wskazywano również na potencjał płynący z bliskości Strzemieszyc Wielkich oraz realizowanych tam lub planowanych bądź postulowanych projektów na rzecz społeczności lokalnej. Ponadto, warto wykorzystać ustalenia dokumentu pt. „Centrum Aktywności Mieszkańca Strzemieszyc Małych. Koncepcja programu funkcjonalno-przestrzennego.” (maj 2024 r.), autorstwa mgr inż. arch. Sary Malickiej-Skrzek z Wydziału Urbanistyki i Architektury Urzędu Miejskiego w Dąbrowie Górniczej.

Zdjęcie nr 17. Opuszczony budynek przy ul. Głównej



Źródło: Autor A. Polko

Zdjęcie nr 18. Widok na ul. Główną



Źródło: Autor A. Polko

Zdjęcie nr 19. Boisko LKS Promień Strzemieszyce Małe



Źródło: Autor A. Polko

Zdjęcie nr 20. Zaplecze sportowe przy boisku LKS Promień Strzemieszyce Małe



Źródło: Autor A. Polko

Podobszar rewitalizacji Zielona

Mapa 7. Obszar rewitalizacji – podobszar Zielona



Źródło: opracowanie własne, na podkładzie openstreetmap

Diagnoza pogłębiona, której celem była Identyfikacja zjawisk negatywnych oraz potencjałów podobszaru rewitalizacji Zielona została przeprowadzona głównie w oparciu o wyniki warsztatu diagnostycznego zrealizowanego w dniu 15 stycznia 2025 r. w Szkole Podstawowej nr 16 przy ul. Konopnickiej 56.

Zjawiska negatywne

Wśród negatywnych zjawisk wskazuje się na słabe skomunikowanie podobszaru rewitalizacji z innymi częściami miasta. Uczestnicy spotkania wskazywali na konieczność wytyczenia nowych dróg i chodników. Dzieci w drodze do szkoły pokonują długie trasy lub skracają sobie drogę przechodząc ścieżkami dostępnymi tylko przy dobrych warunkach atmosferycznych. Przykładowo brakuje bezpiecznego przejścia między boiskiem i szkołą. Nie ma też bezpiecznego przejścia ze zlokalizowanego na podobszarze Przedszkola nr 6 do Parku Zielona (mimo niemalże bezpośredniego sąsiedztwa obu lokalizacji). Z kolei oferta przedszkola jest dobrze oceniana, jednak budynek i jego najbliższe otoczenie wymagają podjęcia działań modernizacyjnych. Ponadto, ze względu na odległość od centrum miasta i najważniejszych miejsc pracy oraz szlaków komunikacyjnych, rodzice często wybierają dla swoich dzieci inne, dogodniej położone, jednostki. Postrzeganie podobszaru rewitalizacji w otoczeniu i wśród mieszkańców jest różne. Części osób, kolonia zabudowań przy ulicach Robotniczej i Dubois kojarzy się jako obszar wykluczenia społecznego. Z drugiej jednak strony zauważalna jest poprawa sytuacji na przestrzeni ostatnich lat.

Potencjały

Za największy potencjał podobszaru uznaje się bezpośrednie sąsiedztwo zrewitalizowanego Parku Zielona oraz bliskość terenów rekreacyjnych wokół zbiorników Pogoria III i Pogoria IV. Mieszkańcy osiedla mają więc dostęp do terenów zielonych i rekreacyjnych. Jednak Park

Zielona i Pogorie posiadają rangę ponadlokalną i są licznie odwiedzane przez mieszkańców miasta i regionu. Dlatego pojawiają się niedogodności w postaci wzmożonego ruchu ulicznego, szczególnie w sezonie letnim. Niewątpliwym plusem jest rozwój budownictwa mieszkaniowego wzdłuż ulicy Robotniczej, w bezpośrednim sąsiedztwie podobszaru rewitalizacji. Nowe inwestycje tego typu przyczyniają się do podniesienia atrakcyjności mieszkaniowej całego obszaru, a także powinny prowadzić do wzrostu zainteresowania ofertą przedszkola położonego w podobszarze. Należy w większym stopniu wykorzystać potencjał tkwiący w jego infrastrukturze i otwartości. Imprezy organizowane na terenie przedszkola cieszą się dużym zainteresowaniem. Choć sam budynek jest otwarty do godzin popołudniowych, boisko i plac zabaw udostępniane są również dla mieszkańców okolicy. Potencjał osiedla należy budować wokół spotkań i wydarzeń, które sprzyjałyby integracji społecznej. Doświadczenia pikniku integracyjnego, który odbył się w przeszłości przy ul. Robotniczej, pokazały, że ludziom podobają się takie inicjatywy, a frekwencja może dopisywać.

Zdjęcie nr 21. Osiedle przy ul. Robotniczej



Źródło: Autor A. Polko

Zdjęcie nr 22. Podwórko na osiedlu przy ul. Robotniczej




Źródło: Autor A. Polko

Zdjęcie nr 23. Przedszkole nr 6 przy ul. Robotniczej



Źródło: Autor A. Polko

Zdjęcie nr 24. Wejście do Parku Zielona od ul. Robotniczej



Źródło: Autor A. Polko

Podobszar rewitalizacji Pogoria

Mapa 8. Obszar rewitalizacji – podobszar Pogoria



Źródło: opracowanie własne, na podkładzie openstreetmap

Diagnoza pogłębiona, której celem była Identyfikacja zjawisk negatywnych oraz potencjałów podobszaru rewitalizacji Pogoria została przeprowadzona głównie w oparciu o wyniki warsztatu diagnostycznego zrealizowanego w dniu 16 stycznia 2025 r. w Szkole Podstawowej nr 18 przy Alei Piłsudskiego 73.

Zjawiska negatywne

W opinii mieszkańców osiedle Pogoria wymaga poprawy stanu technicznego oraz standardu zarówno, jeżeli chodzi o budynki mieszkalne, jak i infrastrukturę wokół nich. Wskazywano na konieczność doprowadzenia do osiedla sieci gazowej, co wyeliminowałoby ogrzewanie domów piecami na węgiel a w konsekwencji przyczyniło się do poprawy jakości powietrza w sezonie grzewczym. Oprócz tego niektóre budynki, łącznie z Rybacówką, nie posiadają sieci kanalizacyjnej. Za negatywne zjawisko uznaje się również brak miejsc spędzania wolnego czasu dla mieszkających na osiedlu dzieci i młodzieży. Mieszkańcy wskazują, że w porównaniu z Pogorią III i Pogorią IV, gdzie powstała bogata infrastruktura związana z rekreacją, wypoczynkiem, sportem i usługami gastronomicznymi, tereny wokół Pogorii I wymagają inwestycji.

Potencjały

Największym potencjałem podobszaru jest jego lokalizacja. Osiedle Pogoria I położone jest wprawdzie na peryferiach względem centrum miasta, ale od południa sąsiaduje bezpośrednio ze zbiornikiem wodnym Pogoria I, a od północy z terenami leśnymi. Miejsce jest ciche i spokojne, wymaga jednak zdaniem mieszkańców doinwestowania, jeżeli chodzi o infrastrukturę komunalną, jak również miejsca spędzania czasu wolnego. Potencjalnym terenem dla rozwoju rekreacji jest obszar ograniczony torami kolejowymi oraz ulicami Pogoria i Świętego Antoniego. Potencjałem jest również sam zbiornik Pogoria I wraz z plażą i Rybacówką. Zarówno plaża jak i najbliższe otoczenie po przeprowadzeniu odpowiednich prac modernizacyjnych mogłoby się stać miejscem wypoczynku dla mieszkańców osiedla i przyjezdnych. Pierwszym krokiem w tym kierunku jest projekt pt. „Pogoria I – rewitalizacja, modernizacja, rozkwit”, który będzie realizowany w ramach budżetu obywatelskiego. Za potencjał podobszaru należy również uznać walory dziedzictwa kulturowego, którymi cechuje się zabudowa osiedla Pogoria. Jest to przykład osiedla robotniczego-patronackiego, powstałego w latach 1928-1932 dla pracowników Kopalni Paryż. W skład kolonii robotniczej zwanej kolonią Matheron wchodziło 17 ceglanych wielorodzinnych domów, które mogą stać atrakcją turystyczną dla osób poszukujących miejsc związanych z przemysłową przeszłością miast Zagłębia Dąbrowskiego. Potencjałem, który w procesie rewitalizacji podobszaru jest najistotniejszy są mieszkańcy osiedla. Osiedle jest małe przez co społeczność jest zintegrowana, a część osób aktywnie działa w Stowarzyszeniu Stara Pogoria, które czyni starania, aby podnieść jakość życia i aktywizować mieszkańców osiedla.

Zdjęcie nr 25. Plaża Rybaczówka przy Pogorii I



Źródło: Autor A. Polko

Zdjęcie nr 26. Ośrodek wypoczynkowy Rybaczówka przy Pogorii I



Źródło: Autor A. Polko

Zdjęcie nr 27. Budynek mieszkalny przy ul. Pogoria (dawna kolonia robotnicza Matheron)



Źródło: Autor A. Polko

Zdjęcie nr 28. Widok na osiedle Pogoria (dawna kolonia robotnicza Matheron)



Źródło: Autor A. Polko

2. Opis sposobu realizacji przez GPR dokumentów strategicznych gminy

GPR jest dziedzinowym dokumentem wykonawczym, który uwzględnia zapisy strategii rozwoju miasta oraz koresponduje z innymi dokumentami wykonawczymi wdrażanymi w Dąbrowie Górniczej. Szczegółową charakterystykę powiązań wszystkich przedsięwzięć rewitalizacyjnych z omawianymi dokumentami wskazano w tabelach 2. i 3., kolumnie G.

Odnosnie do ram strategicznych planowania przestrzennego, miasto Dąbrowa Górnicza, na dzień przyjęcia GPR, prowadzi proces opracowania planu ogólnego gminy. Ustalenia GPR zostaną w nim uwzględnione.

Strategia Rozwoju Miasta: Dąbrowa Górnicza 2030

W strategii wskazano na potrzebę realizacji kierunku działań K.1.1.7. Kompleksowa rewitalizacja miasta, w tym obszarów zdegradowanych, stanowiącego element realizacji celu strategicznego 1. Miasto, w którym każda osoba ma możliwość uczestniczenia w życiu społecznym i zawodowym oraz ma łatwy dostęp do usług publicznych. Z perspektywy wdrażania GPR istotne jest jego oddziaływanie na wyróżnione w strategii następujące obszary strategicznej interwencji (OSI):

- OSI – Centrum Miasta, podobszar Śródmieście, dla którego priorytetem jest rozwój nowoczesnego centrum miejskiego,
- OSI – Ząbkowice, dla którego priorytetem jest przekształcenie infrastrukturalne i przestrzenne w kierunku zwiększenia atrakcyjności inwestycyjnej, wykreowania przestrzeni publicznych oraz nowych usług, a także poprawa jakości życia,
- OSI – Transformacja stref przemysłowych, dla którego priorytetem jest zabezpieczenie walorów bioróżnorodności w mieście i zabezpieczenie niebieskiej infrastruktury oraz ponowne włączenie w krwiobieg gospodarczy terenów o szczególnej wartości, poprawiających atrakcyjność inwestycyjną miasta.

Ponadto w strategii wskazano listę przedsięwzięć strategicznych o wartości ponad 10 mln złotych, które charakteryzują się wielowymiarowością i wieloletnim wdrożeniem. Wśród przedsięwzięć strategicznych, które mają charakter projektów rewitalizacji należy wymienić następujące:

- Modernizacja Domu Kultury Ząbkowice wraz z otoczeniem,
- Modernizacja infrastruktury stref lokalnego handlu na targowiskach i ryneczku,
- Fabryka Pełna Życia – nowe centrum Dąbrowy Górniczej,
- Zagospodarowanie budynków dworcowych Centrum, Ząbkowice, Gołonóg w wyniku ich kompleksowej modernizacji wraz z poprawą atrakcyjności przyległych przestrzeni publicznych,

- Centrum Kształcenia Zawodowego i Ustawicznego „Nowa Sztygarka” wraz z wypracowaniem nowych funkcji,
- Program inwestycyjny - poprawa efektywności energetycznej w obiektach użyteczności publicznej w Dąbrowie Górniczej
- URBAN LAB – stworzenie narzędzia do współtworzenia i współplanowania miasta wraz z mieszkańcami i innymi interesariuszami,
- Tworzenie warunków dla lokalnych działań obywatelskich.

Większość powyższych przedsięwzięć strategicznych planowana jest w konkretnych lokalizacjach obejmujących fragmenty centrum miasta, dzielnic Ząbkowice oraz Gołonóg. Ostatnie dwa projekty nie są doprecyzowane przestrzennie i mogą w określonych warunkach dotyczyć całego miasta lub być dedykowane przedstawicielom różnych społeczności lokalnych w poszczególnych dzielnicach miasta.

Strategia Rozwiązywania Problemów Społecznych dla Gminy Dąbrowa Górnicza na lata 2023-2027

W GPR należy w pierwszej kolejności uwzględniać zamierzenia strategiczne dotyczące rozwiązywania problemów społecznych. Działania zaprogramowane w Dąbrowie Górniczej w tym zakresie, koncentrują się na wsparciu grup społecznych i poszczególnych gospodarstw domowych zagrożonych wykluczeniem społecznym, ubóstwem, uzależnieniami, przemocą w rodzinie oraz problemami związanymi z niepełnosprawnością i starzeniem się. Przegląd celów strategicznych i kierunków działań strategii rozwiązywania problemów społecznych pozwala zidentyfikować typy przedsięwzięć, które mogą być komplementarne względem przedsięwzięć rewitalizacyjnych:

- Cel strategiczny: wspieramy rodzinę, w tym m.in.:
 - wspieranie rodziny w pełnieniu funkcji opiekuńczo-wychowawczych i przygotowanie do pełnienia ról rodzicielskich;
 - wyrównywanie szans wychowawczych i edukacyjnych dzieci i młodzieży,
 - tworzenie warunków dla realizacji potrzeb mieszkaniowych mieszkańców zarówno w formie najmu, jak i własności.
- Cel strategiczny: wspieramy osoby z niepełnosprawnością, w tym m.in.:
 - rozwój usług społecznych świadczonych w miejscu zamieszkania;
 - integracja osób z niepełnosprawnościami w społeczności lokalnej, wspieranie aktywności społecznej - organizacja wydarzeń kulturalnych, sportowych, rekreacyjnych;
 - poprawa dostępu do obiektów i przestrzeni publicznej dla osób z niepełnosprawnościami;
 - zapewnienie osobom z niepełnosprawnościami mieszkań dostosowanych do ich potrzeb w ramach mieszkaniowego zasobu gminy.
- Cel strategiczny: wspieramy i aktywizujemy seniorów, w tym m.in.:

- stworzenie oferty i ułatwienie dostępu do usług świadczonych przez instytucje kultury, sportu i rekreacji;
- rozwój oferty edukacyjnej dla osób starszych;
- wspomaganie rozwoju podmiotów i miejsc zrzeszających osoby starsze;
- promowanie idei wolontariatu świadczonego przez seniorów oraz rozwój usług wzajemnych i sąsiedzkich.
- Cel strategiczny: przeciwdziałamy uzależnieniom oraz wspieramy osoby uzależnione i ich rodziny, w tym m.in.:
 - realizowanie programów profilaktyki skierowanej do dzieci i młodzieży oraz prowadzenie działań o charakterze edukacyjnym dla rodziców;
 - prowadzenie działań przeciwdziałających uzależnieniom wśród osób dorosłych;
 - wspomaganie działalności instytucji, organizacji pozarządowych i osób fizycznych realizujących programy przeciwdziałające uzależnieniom.
- Cel strategiczny: wspieramy aktywność i współpracę, w tym m.in.:
 - wzmacnianie postaw obywatelskich, promocja idei wolontariatu, pomocy sąsiedzkiej, współpracy międzypokoleniowej;
 - rozwój oferty aktywnego spędzania czasu dla mieszkańców miasta w obszarze kultury, sportu i rekreacji;
 - budowanie świadomości ekologicznej mieszkańców miasta poprzez prowadzenie akcji edukacyjno-informacyjno-promocyjnych z zakresu ochrony środowiska;
 - wspieranie rozwoju i potencjału podmiotów ekonomii społecznej, w tym organizacji pozarządowych, w celu realizacji usług społecznych.
 - inicjowanie i wspieranie partnerstw podmiotów lokalnych i ponadlokalnych w realizacji działań.

Gminny Program Profilaktyki i Rozwiązywania Problemów Alkoholowych oraz Przeciwdziałania Narkomanii w Mieście Dąbrowa Górnicza na lata 2023-2026

Interwencja programu jest w pełni komplementarna do charakteryzującej GPR problematyki wyprowadzania obszarów miasta ze stanu kryzysowego. Skupia się ona na:

- zwiększaniu dostępności pomocy terapeutycznej i rehabilitacyjnej dla osób uzależnionych i osób zagrożonych uzależnieniem;
- udzielaniu rodzinom, w których występują problemy uzależnień, pomocy psychospołecznej i prawnej, a w szczególności ochrony przed przemocą w rodzinie;
- prowadzeniu profilaktycznej działalności informacyjnej i edukacyjnej;
- wspomaganiu działalności instytucji, organizacji pozarządowych i osób fizycznych, służącej rozwiązywaniu problemów uzależnień;
- podejmowaniu interwencji w związku z naruszeniami;
- pomocy społecznej osobom uzależnionym i rodzinom osób uzależnionych dotkniętym ubóstwem i wykluczeniem społecznym oraz integrowaniu ze środowiskiem lokalnym

tych osób z wykorzystaniem pracy socjalnej i kontraktu socjalnego, a także wspieraniu zatrudnienia socjalnego poprzez organizowanie i finansowanie centrów integracji społecznej, a także klubów integracji społecznej.

Program Działań na Rzecz Osób z Niepełnosprawnościami w Dąbrowie Górniczej na lata 2022-2026

Z perspektywy GPR istotne są następujące założenia programowe odnoszące się do działań na rzecz osób z niepełnosprawnościami:

- Cel szczegółowy 1. Rozwój rehabilitacji społecznej na rzecz osób z niepełnosprawnościami:
 - wsparcie w codziennym funkcjonowaniu;
 - poprawa jakości życia osób z niepełnosprawnościami.
- Cel szczegółowy 3. Przestrzeganie praw osób z niepełnosprawnościami:
 - poprawa dostępu do obiektów i przestrzeni publicznej dla osób z niepełnosprawnościami;
 - zwiększenie dostępu do usług publicznych.

Polityka mieszkaniowa gminy Dąbrowa Górnicza na lata 2018-2027 oraz Wieloletni program gospodarowania mieszkaniowym zasobem gminy Dąbrowa Górnicza na lata 2022-2026

W ramach polityki mieszkaniowej jednym z trzech priorytetów są: Zrewitalizowane zasoby mieszkaniowe. Wskazano następujące przedsięwzięcia strategiczne w tym zakresie:

- podwyższenie stanu technicznego budynków,
- efektywność energetyczna budynków mieszkalnych,
- przyjazne otoczenie zamieszkania.

W kontekście rewitalizacji należy zatem skupiać się na miejscach koncentracji zasobów mieszkaniowych o złym stanie technicznym i niskiej efektywności energetycznej, znajdujących się w mało atrakcyjnym otoczeniu.

Wieloletni program... zawiera z kolei analizę potrzeb oraz plan remontów i modernizacji wynikający ze stanu technicznego budynków i lokali, która powinna stanowić wytyczną do definiowania przedsięwzięć rewitalizacyjnych dotyczących mieszkaniowego zasobu miasta.

Program Rozwoju Gospodarczego Miasta Dąbrowa Górnicza na lata 2023-2027

Rozwiązywanie problemów gospodarczych skojarzonych z koncentracją problemów społecznych jest jedną z funkcji GPR. W tym aspekcie realizacja GPR łączy się głównie z postanowieniami celu 5. programu rozwoju gospodarczego, tj. Dynamiczny lokalny handel i usługi, na który składają się dwa kierunki działań:

- sprawne zarządzanie strefami lokalnego handlu i usług,

- atrakcyjne i zróżnicowane zagospodarowanie terenów wokół centrów przesiadkowych.

Wiele punktów stycznych można także wskazać odnośnie do postanowień dotyczących wspierania rozwoju kompetencji mieszkańców oraz integracji na rynku pracy, które zostały zawarte głównie w celu 6. Kompetentne i dobrze wykwalifikowane kadry dla gospodarki. Na poziomie kluczowych przedsięwzięć program rozwoju gospodarczego łączy się z GPR w przypadku:

- skutecznego wykorzystania potencjału terenów inwestycyjnych,
- prowadzenia programu „Lokal na start”,
- uporządkowania stref lokalnego handlu na targowiskach i ryneczku,
- rozwoju Fabryki Pełnej Życia.

Plan adaptacji miasta Dąbrowa Górnicza do zmian klimatu do roku 2030

Celem strategicznym planu jest podniesienie potencjału adaptacyjnego miasta do skutków zmian klimatu, w szczególności zwiększenie odporności miasta na ekstremalne termiczne zjawiska meteorologiczne, ekstremalne zjawiska hydrologiczne, negatywne skutki ponadnormatywnych stężeń zanieczyszczeń powietrza oraz negatywnych zjawisk związanych z występowaniem silnego wiatru. Wiele działań adaptacyjnych zawartych w planie można potraktować jako przedsięwzięcia komplementarne względem przyszłych projektów rewitalizacyjnych, w szczególności warto mieć na względzie następujące działania:

- realizacja programu ograniczenia niskiej emisji w mieście zgodnego z uchwałą antysmogową Sejmiku Województwa Śląskiego,
- termomodernizacja budynków mieszkalnych oraz budynków użyteczności publicznej,
- rewitalizacja i rozbudowa terenów zielonych miasta,
- budowa systemu rozwiązań dla zapewnienia komfortu termicznego mieszkańców Dąbrowy Górniczej,
- rozbudowa błękitno-zielonej infrastruktury miasta,
- stopniowa przebudowa sieci elektroenergetycznej miasta, w szczególności dla obiektów o charakterze strategicznym dla funkcjonowania miasta,
- dywersyfikacja źródeł zaopatrzenia miasta w energię elektryczną w okresach upałów oraz w okresach niskich temperatur pod kątem rozwoju OZE.

Plan adaptacji miasta do zmian klimatu wskazuje, że wszelkie przyszłe działania rewitalizacyjne, szczególnie związane z poprawą jakości istniejącej infrastruktury powinny uwzględniać cele i działania związane ze zmianami klimatycznymi oraz towarzyszącą im transformacją energetyczną.

3. Opis wizji stanu obszaru po przeprowadzeniu rewitalizacji

Wizja ogólna stanu obszaru po przeprowadzeniu rewitalizacji dotyczy aspektów podstawowych, wspólnych bez względu na specyfikę poszczególnych podobszarów rewitalizacji. Natomiast wizje cząstkowe akcentują cechy wyróżniające każdy z podobszarów w 2035 r., ukazując, że kluczowym elementem sukcesu działań rewitalizacyjnych jest zrozumienie kontekstu oraz wykorzystanie i wzmocnienie lokalnych potencjałów. Wizja ogólna i wizje cząstkowe nawiązują do wizji obowiązujących w „Programie Rewitalizacji: Dąbrowa Górnicza 2023”, przy założeniu, że niniejszy dokument stanowi kontynuację dotychczasowych wysiłków i dobrych praktyk rewitalizacyjnych w Dąbrowie Górniczej.

Wizja ogólna obszaru po przeprowadzeniu rewitalizacji

Obszar rewitalizacji Dąbrowy Górniczej w 2035 r. jest zbiorem miejsc, które bez względu na lokalizację i uwarunkowania lokalne charakteryzują się: mocnym i trwałym kapitałem społecznym, umiejętnościami współpracy i porozumienia pomiędzy mieszkańcami, przedsiębiorcami i instytucjami oraz zdolnością do tworzenia innowacyjnych oddolnych przedsięwzięć sprzyjających poprawie jakości środowiska, atrakcyjności gospodarczej, spójności społecznej oraz utrzymania na wysokim poziomie infrastruktury technicznej.

Wizja podobszaru rewitalizacji Łączna

Łączna to obszar oferujący dobre warunki mieszkaniowe oraz kompleksowe wsparcie stanowiące bodziec do aktywności zawodowej oraz wykazywania postaw obywatelskich we wspólnych działaniach na rzecz społeczności. Łączna jest miejscem rozwijania innowacji w zakresie włączania społecznego oraz oddolnych inicjatyw sąsiedzkich.

Wizja podobszaru rewitalizacji Śródmieście-Reden

Śródmieście i Reden stanowią spójne przestrzenne miejsce, w którym kreowane i wzmacniane są funkcje centrotwórcze, wykorzystujące wysokiej jakości reprezentacyjne przestrzenie publiczne, takie jak m.in.: Fabryka Pełna Życia i kwartał wokół ulicy 3 Maja. Miejsca te stanowią jednocześnie przestrzeń dla integracji społecznej mieszkańców okolicznych osiedli. Śródmieście-Reden jest obszarem oferującym tereny i obiekty otwarte na biznes, kulturę i działania sektora obywatelskiego, co zapewnia spójność społeczną, atrakcyjność gospodarczą i wysoką jakość zamieszkania. Odporność obszaru budowana jest w oparciu o potencjał lokalnych przedsiębiorców działających m.in. na terenie po KWK Paryż, targowisku miejskim, w Fabryce Pełnej Życia oraz przy ulicy 3 Maja i w jej sąsiedztwie.

Wizja podobszaru rewitalizacji Stary Gołonóg

Stary Gołonóg to obszar oferujący wysoką jakość zamieszkania, dobrze zorganizowane miejsca handlu i usług oraz udogodnienia miejskie sprzyjające zaspokajaniu potrzeb zarówno seniorów, jak i ludzi młodych. Stary Gołonóg jest miejscem bezpiecznym, spokojnym z wysoką funkcjonalnością i estetyką wewnątrzsiedlowych przestrzeni publicznych,

w których mieszkańcy lubią spędzać czas wolny. Zrewitalizowany Plac Bema, wraz z ulicą Wybickiego są ważnym miejscem spędzania wolnego czasu i załatwiania codziennych spraw dla mieszkańców różnych części Gołonoga, a dzięki temu także miejscem rozwoju lokalnej przedsiębiorczości.

Wizja podobszaru rewitalizacji Ząbkowice

Ząbkowice to obszar stanowiący ważne centrum lokalne integrujące mieszkańców północnych i wschodnich dzielnic Dąbrowy Górniczej. W dzielnicy rozwijane są funkcje: gospodarcza, usługowo-handlowa i kulturalno-rekreacyjna. Jej ranga jest wzmacniana wieloma inicjatywami obywatelskimi, a także silnym poczuciem tożsamości i przywiązania do dzielnicy. Ząbkowice są dobrym miejscem do życia, w którym zachowana jest dbałość o środowisko, chronione i eksponowane są walory dziedzictwa kulturowego, a zagospodarowane na nowo tereny przemysłowe harmonijnie włączane są w życie dzielnicy.

Wizja podobszaru rewitalizacji Strzemieszyce Małe

Strzemieszyce Małe to obszar oferujący dobrą jakość życia, głównie poprzez ograniczenie negatywnych skutków środowiskowych, poprawę standardu infrastruktury i stworzenie oferty spędzania czasu wolnego dla mieszkańców. Strzemieszyce Małe to miejsce, w którym dobrze zintegrowana społeczność lokalna jest zdolna do tworzenia trwałych inicjatyw sąsiedzkich. W układzie przestrzennym, dzięki współpracy mieszkańców i wspólnej trosce o wykorzystanie rekreacyjne przyległych terenów zielonych oraz jakość życia, Strzemieszyce Małe zachowują spójność ze Strzemieszycami Wielkimi.

Wizja podobszaru rewitalizacji Zielona

Zielona to obszar oferujący korzystne warunki mieszkaniowe oraz kompleksowe wsparcie stanowiące bodziec do aktywności zawodowej oraz wykazywania postaw obywatelskich we wspólnych działaniach na rzecz społeczności. Zielona jest miejscem, które ze względu na bezpośrednie sąsiedztwo Parku Zielona stymuluje mieszkańców do tworzenia inicjatyw związanych z aktywnym i zdrowym spędzaniem czasu wolnego oraz współdzielenia zainteresowań i pasji.

Wizja podobszaru rewitalizacji Pogoria

Pogoria to urokliwy, spokojny zakątek miasta, oferujący wysoką jakość życia oraz spędzania czasu wolnego. Pogoria jest miejscem, w którym dobrze zintegrowana społeczność lokalna jest zdolna do tworzenia trwałych inicjatyw sąsiedzkich oraz dbałości o zachowanie dziedzictwa kulturowego dawnej kolonii robotniczej Matheron, przy równoczesnym podniesieniu standardu infrastruktury technicznej.

4. Cele rewitalizacji i kierunki działań

Strukturę celów rewitalizacji Dąbrowy Górniczej oraz powiązanych z nią kierunków działań opracowano wykorzystując:

- postanowienia Strategii Rozwoju Miasta: Dąbrowa Górnicza 2030 oraz innych dziedzinowych dokumentów wykonawczych;
- wnioski z diagnozy służącej wyznaczeniu obszaru zdegradowanego i obszaru rewitalizacji oraz z pogłębionej diagnozy obszaru zdegradowanego i obszaru rewitalizacji;
- uwagi zgłaszane w procesie partycypacji społecznej;
- wytyczne dotyczące kompleksowości i komplementarności postanowień GPR wskazane w Zasadach realizacji instrumentów terytorialnych w Polsce w perspektywie finansowej UE na lata 2021-2027 wydanych przez Ministra Funduszy i Polityki Regionalnej.

Cele rewitalizacji wyrażają ambicje wspólnoty samorządowej Dąbrowy Górniczej związane z eliminacją lub ograniczeniem negatywnych zjawisk, o których mowa w art. 9 ust. 1 Ustawy o rewitalizacji.

Cel rewitalizacji i kierunki działań w podobszarze rewitalizacji Łączna

Cel rewitalizacji CL: Minimalizacja negatywnych zjawisk społecznych, zwiększanie spójności społecznej osiedla, utrzymanie poziomu zaangażowania mieszkańców osiedla w inicjatywy wspólnotowe oraz poprawa jakości zamieszkania, poprzez podniesienie standardu zasobów mieszkaniowych i wzrost funkcjonalności, bezpieczeństwa i estetyki przestrzeni osiedlowych. Wykorzystanie w jak największym stopniu potencjału Klubu Integracji Społecznej, Specjalnego Ośrodka Szkolno-Wychowawczego dla Dzieci i Młodzieży Niepełnosprawnej oraz stowarzyszeń i grup nieformalnych działających w obszarze.

Kierunki działań

- KL1. Kompleksowa pomoc osobom zagrożonym wykluczeniem społecznym oraz wsparcie dla gospodarstw domowych.
- KL2. Tworzenie funkcjonalnych, inkluzyjnych i bezpiecznych miejsc spotkań oraz powiązanych z nimi wydarzeń.
- KL3. Aktywizacja zawodowa i uczenie się przez całe życie.
- KL4. Likwidacja barier architektonicznych i zwiększenie dostępności dla osób ze specjalnymi potrzebami.

Cel rewitalizacji i kierunki działań w podobszarze rewitalizacji Śródmieście-Reden

Cel rewitalizacji CSR: Dywersyfikacja i wzmocnienie funkcji centrotwórczych, podniesienie atrakcyjności biznesowej oraz poprawa jakości życia, poprzez wzrost funkcjonalności, estetyki i bezpieczeństwa przestrzeni publicznych, a także zwiększenie trwałych inicjatyw zapewniających spójność społeczną. Wykorzystanie w jak największym stopniu potencjału Centrum Aktywności Obywatelskiej, instytucji kultury i edukacji oraz stowarzyszeń i grup nieformalnych działających w obszarze.

Kierunki działań:

- KSR1. Tworzenie nowego centrum miasta na terenie Fabryki Pełnej Życia wraz z bezpośrednim otoczeniem.
- KSR2. Zagospodarowanie terenów zdegradowanych i nieużytków na nowe funkcje biznesowe, społeczne i ekosystemowe, w tym wprowadzenie nowych funkcji w miejscach i obiektach dziedzictwa kulturowego i przemysłowego oraz przestrzeniach handlu i usług.
- KSR3. Likwidacja barier architektonicznych i zwiększenie dostępności dla osób ze specjalnymi potrzebami.
- KSR4. Aktywizacja i integracja społeczna.
- KSR5. Tworzenie warunków do rozwoju przedsiębiorczości lokalnej.

Cel rewitalizacji i kierunki działań w podobszarze rewitalizacji Stary Gołonóg

Cel rewitalizacji CSG: Zwiększenie spójności społecznej osiedla, poprawa funkcjonalności, bezpieczeństwa i estetyki przestrzeni osiedlowej oraz zwiększenie oferty spędzania czasu wolnego, rozwijania zainteresowań mieszkańców osiedla. Wykorzystanie w jak największym stopniu potencjału instytucji kultury i edukacji oraz stowarzyszeń i grup nieformalnych działających w obszarze.

Kierunki działań:

- KSG1. Tworzenie inicjatyw sprzyjających integracji międzypokoleniowej.
- KSG2. Tworzenie miejsc spotkań i inicjowanie cyklicznych wydarzeń dla mieszkańców.
- KSG3. Aktywizacja zawodowa i uczenie się przez całe życie.
- KSG4. Likwidacja barier architektonicznych i zwiększenie dostępności dla osób ze specjalnymi potrzebami.

Cel rewitalizacji i kierunki działań w podobszarze rewitalizacji Ząbkowice

Cel rewitalizacji CZ: Wzmocnienie spójności społecznej, poprawa jakości zamieszkania oraz atrakcyjności biznesowej dzielnicy, poprzez podniesienie standardu zasobów mieszkaniowych, wzrost funkcjonalności, bezpieczeństwa i estetyki przestrzeni publicznych

oraz wdrażanie zielonej infrastruktury niwelującej negatywne oddziaływanie sąsiedztwa przemysłowego. Wykorzystanie w jak największym stopniu potencjału instytucji kultury i edukacji oraz stowarzyszeń i grup nieformalnych działających w obszarze.

Kierunki działań:

- KZ1. Zagospodarowanie terenów zdegradowanych i nieużytków na nowe funkcje biznesowe i społeczne.
- KZ2. Kompleksowa pomoc osobom zagrożonym wykluczeniem społecznym oraz wsparcie dla gospodarstw domowych.
- KZ3. Aktywizacja zawodowa i uczenie się przez całe życie.
- KZ4. Tworzenie obiektów i animowanie aktywności integrujących mieszkańców dzielnicy.
- KZ5. Modernizacja Domu Kultury Ząbkowice i poszerzanie jego oferty.
- KZ6. Modernizacja dworca kolejowego i otoczenia.
- KZ7. Rozwój zielonej infrastruktury.
- KZ8. Likwidacja barier architektonicznych i zwiększenie dostępności dla osób ze specjalnymi potrzebami.

Cel rewitalizacji i kierunki działań w podobszarze rewitalizacji Strzemieszyce Małe

Cel rewitalizacji CSM: Wzmocnienie spójności społecznej, poprawa jakości zamieszkania, poprzez wzrost funkcjonalności, bezpieczeństwa i estetyki przestrzeni publicznych oraz wdrażanie zielonej infrastruktury niwelującej negatywne oddziaływanie sąsiedztwa przemysłowego. Wykorzystanie w jak największym stopniu potencjału instytucji kultury i edukacji oraz stowarzyszeń i grup nieformalnych działających w obszarze.

Kierunki działań:

- KSM1. Modernizacja obiektów istotnych dla społeczności lokalnej wraz z nadawaniem im poszerzonych lub nowych funkcji społecznych.
- KSM2. Kompleksowa pomoc osobom zagrożonym wykluczeniem społecznym oraz wsparcie dla gospodarstw domowych.
- KSM3. Rozwój zielonej infrastruktury.
- KSM4. Likwidacja barier architektonicznych i zwiększenie dostępności dla osób ze specjalnymi potrzebami.

Cel rewitalizacji i kierunki działań w podobszarze rewitalizacji Zielona

Cel rewitalizacji CZL: Zwiększenie spójności społecznej osiedla, poprawa funkcjonalności i bezpieczeństwa przestrzeni osiedlowej oraz zwiększenie oferty spędzania czasu wolnego,

rozwijania zainteresowań mieszkańców osiedla. Wykorzystanie w jak największym stopniu potencjału instytucji kultury i edukacji oraz stowarzyszeń i grup nieformalnych działających w obszarze.

Kierunki działań:

- KZL1. Tworzenie inicjatyw sprzyjających integracji międzypokoleniowej.
- KZL2. Kompleksowa pomoc osobom zagrożonym wykluczeniem społecznym oraz wsparcie dla gospodarstw domowych.
- KZL3. Porządkowanie istniejących i tworzenie nowych szlaków komunikacji pieszej i rowerowej.
- KZL4. Likwidacja barier architektonicznych i zwiększenie dostępności dla osób ze specjalnymi potrzebami.

Cel rewitalizacji i kierunki działań w podobszarze rewitalizacji Pogoria

Cel rewitalizacji CP: Zwiększenie spójności społecznej osiedla, poprawa funkcjonalności, bezpieczeństwa i estetyki przestrzeni osiedlowej oraz zwiększenie oferty spędzania czasu wolnego i rozwijania zainteresowań mieszkańców osiedla oraz gości. Wykorzystanie w jak największym stopniu potencjału stowarzyszeń i grup nieformalnych działających w obszarze.

Kierunki działań:

- KP1. Modernizacja terenów rekreacyjno-wypoczynkowych.
- KP2. Tworzenie inicjatyw sprzyjających integracji międzypokoleniowej.
- KP3. Likwidacja barier architektonicznych i zwiększenie dostępności dla osób ze specjalnymi potrzebami.

Horyzontalny cel rewitalizacji i kierunki działań

Cel rewitalizacji H: Wspieranie procesów rewitalizacji działaniami ogólnomiejskimi lub realizowanymi w sąsiedztwie podobszarów rewitalizacji. Wykorzystanie w jak największym stopniu potencjału podmiotów działających na rzecz społeczności Dąbrowy Górniczej.

Kierunki działań:

- KH1. Promowanie rewitalizacji i aktywizacji społecznej.
- KH2. Zwiększanie dostępności opieki zdrowotnej.
- KH3. Usprawnianie procesu świadczenia usług społecznych.
- KH4. Aktywizacja osób bezrobotnych.
- KH5. Poprawa jakości środowiska zamieszkania.

5. Opis przedsięwzięć rewitalizacyjnych

Listy przedsięwzięć rewitalizacyjnych

Przedsięwzięcia rewitalizacyjne, o których mowa w art. 15 ust. 1 pkt 5 lit. a Ustawy o rewitalizacji w niniejszym GPR zdefiniowano w postaci dwóch list:

- Lista A. to zestawienie przedsięwzięć o charakterze kluczowym dla rewitalizacji Dąbrowy Górniczej, o wysokim prawdopodobieństwie realizacji i zaawansowaniu w oszacowaniu kosztów i opracowaniu założeń montażu finansowego. Przedsięwzięcia rewitalizacyjne wskazane na liście A, służące realizacji zadań własnych gminy, będą podlegały wprowadzeniu do załącznika do uchwały w sprawie wieloletniej prognozy finansowej gminy, na podstawie art. 21. Ustawy o rewitalizacji.
- Lista B. grupuje pozostałe przedsięwzięcia, które wymagają dalszych prac koncepcyjnych, uzgodnień, szczegółowego szacowania kosztów oraz znalezienia źródeł współfinansowania przed podjęciem ostatecznej decyzji o realizacji. Przedsięwzięcia rewitalizacyjne wskazane na liście B, służące realizacji zadań własnych gminy, będą podlegały wprowadzeniu do załącznika do uchwały w sprawie wieloletniej prognozy finansowej gminy, na podstawie art. 21. Ustawy o rewitalizacji, niezwłocznie po ustaleniu niezbędnych danych.

Tabela 2. Lista A. Kluczowe podstawowe przedsięwzięcia rewitalizacyjne

A. Nr	B. Nazwa	C. Podmioty realizujące	D. Cel i zakres realizowanych zadań	E. Lokalizacja	F. Okres realizacji	G. Prognozowane rezultaty wraz ze sposobem ich oceny w odniesieniu do celów rewitalizacji oraz celów dokumentów strategicznych miasta	H. Sfera oddziaływania SPOŁ - społeczna, GOSP - gospodarcza, FP - funkcjonalno-przestrzenna, ŚROD - Środowiskowa TECH - techniczna	I. Podobszar rewitalizacji Ł - Łączna, SR - Śródmieście-Reden, SG - Stary Gołonóg, Z - Ząbkowice, SM - Strzemieszyce Małe, ZL - Zielona, P - Pogoria O - przedsięwzięcie ogólnomiejskie	J. Opis działań zapewniających dostępność osobom ze szczególnymi potrzebami	K. Szacunkowy koszt realizacji [zł brutto]
A1.	Rozwój Zagłębiowskiego Centrum Onkologii	Zagłębiowskie Centrum Onkologii Szpital Specjalistyczny	Poprawa dostępności do leczenia i komfortu pacjentów. - Zakup i wymiana 200 szt. łóżek szpitalnych pobytowych.	ul. Szpitalna 13	2025-2028	Realizacja celu wskazanego w kolumnie D oraz wkład w postanowienia - GPR: KH2; Strategia: 1.4. Ocena na zasadach wskazanych w rozdz. 11.	SPOŁ	O	Sprzęt odpowiadający bieżącemu stanowi techniki i standardom dostępności w medycynie.	4 244 622

A.	B.	C.	D.	E.	F.	G.	H.	I.	J.	K.
A2.	Modernizacja Domu Kultury Ząbkowice wraz z otoczeniem	Gmina Dąbrowa Górnicza	Stworzenie centrum aktywności kulturalnej w północno-zachodniej części Dąbrowy Górniczej, poprzez przeprowadzenie generalnego remontu wraz z przebudową budynku Domu Kultury Ząbkowice, jego wyposażeniem i przeprojektowaniem otoczenia. - Wykonanie projektu budowlanego/PFU. - Przeprowadzenie przetargu na wykonanie. - Wykonanie robót budowlanych i ich odbiór.	ul. Chemiczna 2, działka 970/1, obręb 0018 Ząbkowice, Jednostka ewidencyjna 246501 – 1 Dąbrowa Górnicza	2027-2029	Realizacja celu wskazanego w kolumnie D oraz wkład w postanowienia - GPR: KZ4, KZ5, KZ7, KZ8; Strategia: 1.1, 1.5, 3.5, przedsięwzięcie strategiczne „Modernizacja Domu Kultury Ząbkowice wraz z otoczeniem”; Strategia rozw. probl. społecznych: 5.1, 5.2; Plan adaptacji do zmian klimatu: 1, 2, 3; Program działań (...) niepełnosprawnościami: 3.3; LPD Ząbkowice: projekt flagowy II. Ocena na zasadach wskazanych w rozdz. 11.	SPOŁ FP ŚROD TECH	Z	Realizacja inwestycji oraz prowadzenie aktywności zgodne z zasadami projektowania uniwersalnego / pełnej dostępności (w tym: architektonicznej, cyfrowej, informacyjno-komunikacyjnej).	50 000 000

A.	B.	C.	D.	E.	F.	G.	H.	I.	J.	K.
A3.	Fabryka Pełna Życia – centrum innowacji, etap III	Fabryka Pełna Życia Sp. z o.o.	Kompleksowa rewitalizacja i adaptacja pięciu budynków, które zyskają nowe funkcje dostosowane do potrzeb mieszkańców, instytucji miejskich oraz przedsiębiorców. - Rewitalizacja budynku H1. - Rewitalizacja budynku H5. - Rewitalizacja budynku H6. - Rewitalizacja budynku B5. Rewitalizacja budynku B8.	Teren znajdujący się pomiędzy ulicami Kościuszki / Kolejowa / Konopnickiej, działki o numerach: 8513 oraz 8516	2026-2029	Realizacja celu wskazanego w kolumnie D oraz wkład w postanowienia - GPR: KSR1, KSR2, KSR3, KSR4, KSR5; Strategia: 1.5, 2.1, 2.2, 2.3, 2.5, 3.1, przedsięwzięcie strategiczne „Fabryka Pełna Życia – nowe centrum Dąbrowy Górniczej”; Program rozwoju gospodarczego: 1.1, 1.3, projekt flagowy „Fabryka Pełna Życia – nowe centrum Dąbrowy Górniczej”; Program działań (...) niepełnosprawnościami: 3.3. Ocena na zasadach wskazanych w rozdz. 11.	SPOŁ GOSP FP TECH	ŚR	Realizacja inwestycji oraz prowadzenie aktywności zgodnie z zasadami projektowania uniwersalnego / pełnej dostępności (w tym: architektonicznej, cyfrowej, informacyjno-komunikacyjnej).	121 798 290

A.	B.	C.	D.	E.	F.	G.	H.	I.	J.	K.
A4.	Nowe Życie „Szttygarki” w Dąbrowie Górniczej	Muzeum Miejskie „Szttygarka” w Dąbrowie Górniczej; Gmina Dąbrowa Górnicza	Kompleksowa rewitalizacja i adaptacja Kopalni Ćwiczebnej „Szttygarka” do nowych funkcji edukacyjno-kulturalnych i turystycznych. - Rewitalizacja wyrobisk podziemnych. - Rozwój infrastruktury turystycznej. - Prezentacja historii technologii górniczej. - Modernizacja otoczenia kopalni.	ul. Górnicza i Legionów Polskich, działki o numerach 117/1, 117/2	2026-2029	Realizacja celu wskazanego w kolumnie D oraz wkład w postanowienia - GPR: KSR2, KSR3; Strategia: 1.5, 2.5. Ocena na zasadach wskazanych w rozdz. 11.	SPOŁ GOSP FP TECH	ŚR	Realizacja inwestycji oraz prowadzenie aktywności zgodne z zasadami projektowania uniwersalnego / pełnej dostępności (w tym: architektonicznej, cyfrowej, informacyjno-komunikacyjnej). Wprowadzenie rozwiązań umożliwiających dostęp do treści edukacyjnych i informacyjnych osobom z różnymi rodzajami niepełnosprawności, w tym sensorycznymi.	10 719 635

A.	B.	C.	D.	E.	F.	G.	H.	I.	J.	K.
A5.	Zagospodarowanie budynków dworcowych w wyniku ich kompleksowej modernizacji wraz z poprawą atrakcyjności przyległych przestrzeni publicznych	Gmina Dąbrowa Górnicza	Wykorzystanie części budynku dworca, po modernizacji przeprowadzonej przez PKP, na cele społeczne. - Organizacja miejsca spotkań i szkoleń. - Zapewnienie przestrzeni biurowej dla prowadzenia działalności socjalnej.	ul. Dworcowa 11	2026-2031	Realizacja celu wskazanego w kolumnie D oraz wkład w postanowienia - GPR: KZ2, KZ3, KZ6, KZ8; Strategia: 1.1, 3.1, 3.2, 2.5, przedsięwzięcie strategiczne „Zagospodarowanie budynków dworcowych Centrum, Ząbkowice, Gołonóg w wyniku ich kompleksowej modernizacji wraz z poprawą atrakcyjności przyległych przestrzeni publicznych” ; Program rozwoju gospodarczego: 5.2; Program działań (...) niepełnosprawnościami: 3.3; LPD Ząbkowice: projekt flagowy III. Ocena na zasadach wskazanych w rozdz. 11.	SPOŁ GOSP FP ŚROD TECH	Z	Remonty i modernizacje oraz prowadzenie aktywności zgodne z zasadami projektowania uniwersalnego / pełnej dostępności (w tym: architektonicznej, cyfrowej, informacyjno-komunikacyjnej).	600 000

A.	B.	C.	D.	E.	F.	G.	H.	I.	J.	K.
A6.	Ząbkowice razem	Miejski Ośrodek Pomocy Społecznej w Dąbrowie Górnicej	Ograniczenie zjawiska marginalizacji społecznej oraz aktywizacja zawodowa i osób zagrożonych problemem uzależnienia poprzez działania animacyjne dla rodzin i osób zagrożonych wykluczeniem społecznym. - Akademia mieszkańca. - Szkoła rodzica.	Ul. Dworcowa 11	2026-2035	Realizacja celu wskazanego w kolumnie D oraz wkład w postanowienia - GPR: KZ2, KZ3, KZ4; Strategia: 1.4, 1.6, 1.7; Strategia rozw. probl. społecznych: 1.1, 4.1, 5.1, 5.2; Program promocji (...) rynku pracy: 1.1, 1.2; Program profilaktyki (...) narkomanii: 1, 2, 3, 4, 6. Ocena na zasadach wskazanych w rozd. 11.	SPOł	Z	Zapewnienie dostępności architektonicznej , dostępności cyfrowej oraz dostępności informacyjno- komunikacyjnej w ramach wszystkich działań.	200 000

A.	B.	C.	D.	E.	F.	G.	H.	I.	J.	K.
A7.	Łączna łączy	Miejski Ośrodek Pomocy Społecznej w Dąbrowie Górniczej	Ograniczenie zjawiska marginalizacji społecznej oraz aktywizacja zawodowa i osób zagrożonych problemem uzależnienia poprzez działania animacyjne dla rodzin i osób zagrożonych wykluczeniem społecznym. Integracja oraz utwierdzenie mieszkańców w przekonaniu o przynależności do społeczności lokalnej oraz zapobieganie poczuciu osamotnienia, porzucenia, zapomnienia i alienacji. - Akademia mieszkańca. - Dzień sąsiada. - Krok do przodu. - Kurs na wolontariat. - Od czegoś trzeba zacząć. - Przystanek sukces. - Szkoła rodzica. - Mural.	ul. Łączna 31	2025-2035	Realizacja celu wskazanego w kolumnie D oraz wkład w postanowienia - GPR: KL1, KL2, KL3; Strategia: 1.4, 1.6, 1.7; Strategia rozw. probl. społecznych: 1.1, 4.1, 5.1, 5.2; Program rozwoju gospodarczego: 6.1, 6.3; Program promocji (...) rynku pracy: 1.1, 1.2; Program profilaktyki (...) narkomanii: 1, 2, 3, 4, 6. Ocena na zasadach wskazanych w rozdz. 11.	SPOŁ	Ł	Zapewnienie dostępności architektonicznej, dostępności cyfrowej oraz dostępności informacyjno-komunikacyjnej w ramach wszystkich działań.	880 000

A.	B.	C.	D.	E.	F.	G.	H.	I.	J.	K.
A8.	Działamy lokalnie! Wsparcie społeczności lokalnych w podobszarach rewitalizacji	Gmina Dąbrowa Górnicza	Wsparcie społeczności lokalnych w podobszarach rewitalizacji, polegające na organizacji działań zgłaszanych podczas spotkań z mieszkańcami i wynikających z pogłębionej diagnozy podobszarów. - Festyny, wydarzenia cykliczne i okazjonalne w podobszarach rewitalizacji. - Grupy wsparcia i zajęcia tematyczne.	Całe miasto, szczególnie podobszary obszaru rewitalizacji.	2025-2035	Realizacja celu wskazanego w kolumnie D oraz wkład w postanowienia - GPR: KH1; Strategia: 1.1, 1.6, 2.3, 3.5, 3.6; Strategia rozw. probl. społecznych: 5.1, 5.2. Ocena na zasadach wskazanych w rozdz. 11.	SPOŁ GOSP	O	Zapewnienie dostępności architektonicznej, dostępności cyfrowej oraz dostępności informacyjno-komunikacyjnej w ramach wszystkich działań.	550 000
A9.	Pogoria 1 – rewitalizacja, modernizacja, rozkwit – renaturalizacja zbiorników wodnych Pojezierza Dąbrowskiego wraz z budową infrastruktury rekreacyjno-turystycznej	Gmina Dąbrowa Górnicza	Modernizacja terenu wypoczynkowo-rekreacyjnego przy jeziorze Pogoria I. - Opracowanie koncepcji zagospodarowania oraz PFU. - Realizacja projektu w formule zaprojektuj i wybuduj.	Pogoria I - plaża miejska i tereny zielone sąsiadujące z plażą; działki: 720, 721, 722, 723, 724, 725, 730, 755, 718, 719	2025-2027	Realizacja celu wskazanego w kolumnie D oraz wkład w postanowienia - GPR: KP1, KP3; Strategia: 1.1, 1.5, 3.1, 3.3, 3.5, 3.6; Strategia rozw. probl. społecznych: 5.1, 5.2; Plan adaptacji do zmian klimatu: 1, 2, 3; Program działań (...) niepełnosprawnościami: 3.3. Ocena na zasadach wskazanych w rozdz. 11.	SPOŁ GOSP FP ŚROD	P	Realizacja inwestycji oraz prowadzenie aktywności zgodnie z zasadami projektowania uniwersalnego / pełnej dostępności (w tym: architektonicznej, cyfrowej, informacyjno-komunikacyjnej).	3 294 520

A.	B.	C.	D.	E.	F.	G.	H.	I.	J.	K.
A10.	Pogoria 1 – rewitalizacja, modernizacja, rozkwit – spotkajmy się na Pogorii!	Stowarzyszenie Stara Pogoria	Aktywizacja mieszkańców podobszaru rewitalizacji Pogoria poprzez organizację wydarzeń integracyjnych, kulturalnych i rekreacyjnych. - Cykliczne imprezy kulturalne. - Cykliczne spotkania i warsztaty. - Cykliczne wydarzenia rekreacyjne i sportowe.	Pogoria I - plaża miejska i tereny zielone sąsiadujące z plażą; działki: 720, 721, 722, 723, 724, 725, 730, 755, 718, 719	2026-2035	Realizacja celu wskazanego w kolumnie D oraz wkład w postanowienia - GPR: KP2; Strategia: 1.1, 1.5, 3.1, 3.3, 3.5, 3.6; Strategia rozw. probl. społecznych: 5.1, 5.2. Ocena na zasadach wskazanych w rozdz. 11.	SPOŁ GOSP	P	Zapewnienie dostępności architektonicznej, dostępności cyfrowej oraz dostępności informacyjno-komunikacyjnej w ramach wszystkich działań.	100 000
A11.	Pogoria 1 – rewitalizacja, modernizacja, rozkwit – miejsce integracji mieszkańców	Stowarzyszenie Stara Pogoria	Stworzenie ogólnodostępnego miejsca spotkań i integracji społecznej dla mieszkańców podobszaru Pogoria oraz innych zainteresowanych osób. - Analiza potrzeb i opracowanie koncepcji. - Budowa i zagospodarowanie terenu.	Tereny w zarządzie Gminy na podobszarze rewitalizacji	2026	Realizacja celu wskazanego w kolumnie D oraz wkład w postanowienia - GPR: KP1, KP3; Strategia: 1.1, 1.5, 3.1, 3.3, 3.5, 3.6; Strategia rozw. probl. społecznych: 5.1, 5.2; Plan adaptacji do zmian klimatu: 1, 2, 3; Program działań (...) niepełnosprawnościami: 3.3. Ocena na zasadach wskazanych w rozdz. 11.	SPOŁ FP ŚROD	P	Modernizacje oraz prowadzenie aktywności zgodne z zasadami projektowania uniwersalnego / pełnej dostępności (w tym: architektonicznej, cyfrowej, informacyjno-komunikacyjnej).	900 000

A.	B.	C.	D.	E.	F.	G.	H.	I.	J.	K.
A12.	Centrum Aktywności Obywatelskiej	Gmina Dąbrowa Górnicza Partner: Dąbrowskie Forum Organizacji Pozarządowych	Animowanie przestrzeni dedykowanej wspieraniu lokalnych organizacji pozarządowych, grup nieformalnych oraz mieszkańców zaangażowanych w działalność społeczną. - Wsparcie dla organizacji pozarządowych. - Przyjmowanie wniosków o realizację zadania publicznego. - Organizacja i koordynacja konsultacji. - Organizacja i koordynacja budżetu obywatelskiego i partycypacyjnego. - Prowadzenie i wspieranie oraz animacja działań jednostek pomocniczych. - Współpraca w dziedzinie planowania i realizacji usług społecznych.	Teren Fabryki Pełnej Życia (znajdujący się pomiędzy ulicami Kościuszki / Kolejowa / Konopnickiej, działki o numerach: 8513 oraz 8516)	2027-2035	Realizacja celu wskazanego w kolumnie D oraz wkład w postanowienia - GPR: KH3; Strategia: 3.5, 3.6; Strategia rozw. probl. społecznych: 5.1, 5.2. Ocena na zasadach wskazanych w rozdz. 11.	SPOŁ FP	O	Zapewnienie dostępności architektonicznej, dostępności cyfrowej oraz dostępności informacyjno-komunikacyjnej w ramach wszystkich działań.	5 000 000

A.	B.	C.	D.	E.	F.	G.	H.	I.	J.	K.
A13.	Aktywizacja osób bezrobotnych zarejestrowanych w Powiatowym Urzędzie Pracy w Dąbrowie Górniczej II	Powiatowy Urząd Pracy w Dąbrowie Górniczej	Zwiększenie w horyzoncie czasowym 2025-2026 możliwości zatrudnienia 180 osób bezrobotnych, zarejestrowanych w Powiatowym Urzędzie Pracy w Dąbrowie Górniczej. - Poradnictwo zawodowe. - Pośrednictwo pracy. - Staże 3- lub 6-miesięczne. - Jednorazowe środki na podjęcie działalności gospodarczej.	Teren całego miasta.	2025-2026	Realizacja celu wskazanego w kolumnie D oraz wkład w postanowienia - GPR: KH4; Strategia: 1.7; Program rozwoju gospodarczego: 1.4, 6.1, 6.3; Program promocji (...) rynku pracy: 1.1, 1.2. Ocena na zasadach wskazanych w rozdz. 11.	SPOŁ GOSP	O	Zachowanie równego dostępu do produktów. Zastosowanie standardów: szkoleniowego, informacyjno-promocyjnego oraz cyfrowego w odniesieniu do dostępności.	6 148 477
A14.	Centrum Edukacyjno-Społeczne GLOBAL KNOWLEDGE HUB w ramach kompleksowej rewitalizacji i zdegradowanych terenów przy ul. Konopnickiej i Kolejowej w Dąbrowie Górniczej	Akademia WSB	Nadanie nowych funkcji społecznych i edukacyjnych zdegradowanym i nieużytkowanym terenom przy ul. Konopnickiej i Kolejowej w Dąbrowie Górniczej poprzez stworzenie Citizen Science – Centrum Edukacyjno-Społecznego GLOBAL KNOWLEDGE HUB. - Roboty budowlane w obecnie zdegradowanym budynku. - Wykonanie Instalacji. - Dopełnienie pomieszczeń w meble i sprzęt.	ul. Konopnickiej (działki nr: 2256, 2258, jedn. ewid.: 246501_1 Dąbrowa Górnicza, obręb ewid.: 0019 Dąbrowa Górnicza)	2026-2027	Realizacja celu wskazanego w kolumnie D oraz wkład w postanowienia - GPR: KSR1, KSR2, KSR3, KSR4, KSR5; Strategia: 1.2, 1.3, 1.6, 2.3, 2.6; Program rozwoju gospodarczego: 1.3, 1.4, 2.2, 3.1, 6.1, 6.3, 6.5. Ocena na zasadach wskazanych w rozdz. 11.	SPOŁ GOSP FP TECH	ŚR	Zapewnienie dostępności architektonicznej, dostępności cyfrowej oraz dostępności informacyjno-komunikacyjnej na etapach realizacji przedsięwzięcia oraz prowadzenia Centrum Edukacyjno-Społecznego GLOBAL KNOWLEDGE HUB.	48 000 000

A.	B.	C.	D.	E.	F.	G.	H.	I.	J.	K.
A15.	Akcelerator Rzemieślników	Stowarzyszenie Przedsiębiorcy z Wyboru	Przekształcenie istniejącego lokalu w wielofunkcyjną przestrzeń wspierającą aktywizację zawodową, promocję lokalnych usług rzemieślniczych, integrację społeczną oraz edukację lokalnej społeczności. - Analiza potrzeb. - Wyposażenie przestrzeni i przygotowanie stanowisk pracy. - Organizacja warsztatów i szkoleń. - Działania promocyjne i integracyjne.	ul. Wybickiego	2026-2030	Realizacja celu wskazanego w kolumnie D oraz wkład w postanowienia - GPR: KSG3; Strategia: 2.3; Program rozwoju gospodarczego: 3.1, 6.1, 6.3; Program promocji (...) rynku pracy: 1.1, 1.2. Ocena na zasadach wskazanych w rozdz. 11.	SPOŁ GOSP	SG	Adaptacja lokalu oraz prowadzenie aktywności zgodne z zasadami projektowania uniwersalnego / pełnej dostępności (w tym: architektonicz- nej, cyfrowej, informacyjno- komunikacyj- nej).	1 255 000

A.	B.	C.	D.	E.	F.	G.	H.	I.	J.	K.
A16.	Modernizacja układu funkcjonalnego obiektu Przedszkola nr 33 w Dąbrowie Górniczej	Gmina Dąbrowa Górnicza	Przystosowanie budynku B Przedszkola nr 33 do zwiększenia liczby przedszkolaków oraz dostosowanie do obowiązujących przepisów. - Kompleksowa przebudowa, rozbudowa oraz nadbudowa budynku B. - Zmiana zagospodarowania terenu. - Przebudowa istniejącego terenu rekreacyjnego. - Dostosowanie obiektu dla osób z niepełnosprawnością ruchową.	Aleja Zwycięstwa 1, działki nr 2986, 2987, obręb 0018 Ząbkowice, jednostka ewidencyjna 246501 – 1 Dąbrowa Górnicza	2026-2028	Realizacja celu wskazanego w kolumnie D oraz wkład w postanowienia - GPR: KZ2, KZ7, KZ8; Strategia: 1.1, 1.4; Strategia rozw. probl. społecznych: 2.2; Program działań (...) niepełnosprawnościami: 3.3. Ocena na zasadach wskazanych w rozdz. 11.	SPOŁ FP TECH	Z	Realizacja inwestycji oraz prowadzenie aktywności zgodne z zasadami projektowania uniwersalnego / pełnej dostępności (w tym: architektonicznej, cyfrowej, informacyjno-komunikacyjnej).	14 000 000

A.	B.	C.	D.	E.	F.	G.	H.	I.	J.	K.
A17.	Modernizacja obiektów sportowych Zespołu Szkolno-Przedszkolnego nr 7 w Dąbrowie Górniczej	Gmina Dąbrowa Górnicza	Modernizacja obiektów sportowych dla zwiększenia dostępności i liczby użytkowników, poprawy bezpieczeństwa i warunków użytkowania dla społeczności uczniowskiej, przedszkolnej oraz mieszkańców Żąbkowic wraz z dostosowaniem do obowiązujących przepisów. - Kompleksowa przebudowa obiektów sportowych, w tym termomodernizacja. - Zmiana zagospodarowania terenu. Dostosowanie obiektu dla osób ze szczególnymi potrzebami.	Aleja Zwycięstwa 77, działki nr 2617/6, 2617/10, 2660/1 obręb 0018 Żąbkowice, jednostka ewidencyjna 246501 – 1 Dąbrowa Górnicza	2026-2028	Realizacja celu wskazanego w kolumnie D oraz wkład w postanowienia - GPR: KZ2, KZ7, KZ8; Strategia: 1.1, 1.4; Strategia rozw. probl. społecznych: 2.2; Program działań (...) niepełnosprawnościami: 3.3. Ocena na zasadach wskazanych w rozdz. 11.	SPOŁ FP TECH	Z	Realizacja inwestycji oraz prowadzenie aktywności zgodne z zasadami projektowania uniwersalnego / pełnej dostępności (w tym: architektonicznej, cyfrowej, informacyjno-komunikacyjnej).	14 000 000

A.	B.	C.	D.	E.	F.	G.	H.	I.	J.	K.
A18.	Modernizacja Zespołu Szkolno-Przedszkolnego nr 5 w Dąbrowie Górniczej	Gmina Dąbrowa Górnicza	<p>Modernizacja obiektów szkoły, w tym basenu i hali sportowej, dla zwiększenia dostępności, poprawy bezpieczeństwa i warunków użytkowania dla społeczności uczniowskiej, przedszkolnej oraz mieszkańców Strzemieszyc Wielkich i Strzemieszyc Małych wraz z dostosowaniem do obowiązujących przepisów.</p> <ul style="list-style-type: none"> - Kompleksowa przebudowa, rozbudowa budynków, w tym termomodernizacja. - Zmiana zagospodarowania terenu. - Przebudowa istniejącego terenu rekreacyjnego. - Dostosowanie obiektu dla osób ze szczególnymi potrzebami. 	ul. Strzemieszyc ka 390, działka nr 1091/3 obręb 0013 Strzemieszyc e Wielkie, jednostka ewidencyjna 246501 – 1 Dąbrowa Górnicza	2026-2028	Realizacja celu wskazanego w kolumnie D oraz wkład w postanowienia - GPR: KSM2, KSM3, KSM4; Strategia: 1.1, 1.4; Strategia rozw. probl. społecznych: 2.2; Program działań (...) niepełnosprawnościami: 3.3. Ocena na zasadach wskazanych w rozdz. 11.	SPOŁ FP TECH	SM	Realizacja inwestycji oraz prowadzenie aktywności zgodne z zasadami projektowania uniwersalnego / pełnej dostępności (w tym: architektonicznej, cyfrowej, informacyjno-komunikacyjnej).	25 830 000

A.	B.	C.	D.	E.	F.	G.	H.	I.	J.	K.
A19.	Stworzenie zamkniętego układu procesów recyklingu metali i produkcji zielonej stali realizujących założenia Gospodarki o Obiegu Zamkniętym wskutek uruchomienia najnowocześniejszej w Europie instalacji o wydajności 350 tys. ton rocznie z wykorzystaniem złomu pochodzącego z recyklingu, zasilanej energią z OZE wraz z infrastrukturą pomocniczą	OLMET Przemysław Oleś Sp.K.	Budowa najnowocześniejszej w Europie instalacji do produkcji zielonej stali wraz z linią ciągłego odlewania i walcowania, magazynem wyrobów gotowych i własnym zakładem produkcyjnym, zasilanej energią z OZE z bankiem energii. -Przebudowa istniejącej bocznicy kolejowej. -Budowa kompaktowego zakładu recyklingu złomu. -Budowa instalacji zasilanej energią z OZE. -Budowa zakładu produkcyjnego.	ul. Perła; działki: 2042/1, 2042/2, 2060, 2040, 2039, 2064, 2065, 2069, 2094, 2067/3, 2067/4, 2049/5, 2050/2, 2048, 2106, 2061	2025-2030	Realizacja celu wskazanego w kolumnie D oraz wkład w postanowienia - GPR: KSR2, KSR5; Strategia: 2.1, 2.2; Program rozwoju gospodarczego: 2.3. Ocena na zasadach wskazanych w rozdz. 11.	GOSP	ŚR	Realizacja inwestycji oraz prowadzenie aktywności zgodnie z zasadami projektowania uniwersalnego / pełnej dostępności (w tym: architektonicznej, cyfrowej, informacyjno-komunikacyjnej), z zachowaniem zasad tajemnicy przedsiębiorstwa .	738 000 000

A.	B.	C.	D.	E.	F.	G.	H.	I.	J.	K.
A20.	Rewitalizacja pamięci - mapy samoorganizacji	Ogólnopolska Federacja Organizacji Pozarządowych Partnerzy: Centrum Aktywności Obywatelskiej; Muzeum Miejskie „Szttygarka”	Stworzenie interaktywnej mapy „starej” Dąbrowy i zbudowanie zasobów dotyczących historii samoorganizacji w poszczególnych miejscowościach wchodzących w skład dzisiejszej Dąbrowy. - Stała grupa na Facebooku. - Przygotowanie co najmniej 3 tablic wystawowych. - Trzy spotkania – w formie kawiarenek/spacerów.	Całe miasto	2025	Realizacja celu wskazanego w kolumnie D oraz wkład w postanowienia - GPR: KH1; Strategia: 3.5, 3.6; Strategia rozw. społ. probl. społecznych: 5.1. Ocena na zasadach wskazanych w rozdz. 11.	SPOŁ	O	Zapewnienie dostępności cyfrowej oraz dostępności informacyjno-komunikacyjnej w ramach wszystkich działań.	20 000
A21.	Rewitalizacja powierzchni biurowych w budynku przy ulicy Łącznej 39 w Dąbrowie Górniczej	Bogdan Stopka	Podniesienie jakości wynajmowanych powierzchni w obiekcie. - Remont sieci CO. - Wymiana wężła ciepła. - Remont pomieszczeń biurowych. - Remont części wspólnych. - Zwiększenie dostępności dla osób niepełnosprawnych. - Prace remontowe na parkingu.	ul. Łączna 39	2025-2027	Realizacja celu wskazanego w kolumnie D oraz wkład w postanowienia - GPR: KL3, KL4; Strategia: 2.2, 2.5; Program działań (...) niepełnosprawnościami: 3.3. Ocena na zasadach wskazanych w rozdz. 11.	GOSP ŚROD TECH	Ł	Remonty i modernizacje oraz prowadzenie aktywności zgodnie z zasadami projektowania uniwersalnego / pełnej dostępności (w tym: architektonicznej, cyfrowej, informacyjno-komunikacyjnej).	1 800 000

A.	B.	C.	D.	E.	F.	G.	H.	I.	J.	K.
A22.	Rewitalizacja stadionu sportowego o Al. Zwycięstwa 29 w Dąbrowie Górniczej	Centrum Sportu i Rekreacji w Dąbrowie Górniczej	Poprawa bezpieczeństwa i komfortu korzystania z obiektu, zapewniając odpowiednią bazę do uprawiania piłki nożnej głównie przez grupy młodzieżowe zrzeszone w klubach oraz ogólnodostępnie dla mieszkańców dzielnicy Ząbkowice i mieszkańców gminy. - Remont budynku administracyjno-socjalnego. - Poprawa infrastruktury stadionu.	Al. Zwycięstwa 29, działka nr 843/2, ark. 5, obręb Ząbkowice	2026-2028	Realizacja celu wskazanego w kolumnie D oraz wkład w postanowienia - GPR: KZ4, KZ8; Strategia: 1.1, 1.5, 3.1; Strategia rozw. probl. społecznych: 5.1, 5.2; Program działań (...) niepełnosprawnościami: 3.3; LPD Ząbkowice: projekt flagowy VI. Ocena na zasadach wskazanych w rozdz. 11.	SPOŁ FP TECH	Z	Remonty i modernizacje oraz prowadzenie aktywności zgodne z zasadami projektowania uniwersalnego / pełnej dostępności (w tym: architektonicznej, cyfrowej, informacyjno-komunikacyjnej).	9 000 000

A.	B.	C.	D.	E.	F.	G.	H.	I.	J.	K.
A23.	Razem Lepiej – Międzypokoleniowa Integracja Sąsiedzka	Rzymsko- Katolicka Parafia pod wezwaniem Św. Marii Magdaleny	Integracja międzypokoleniowa poprzez wspólne działania społeczne, kulturalne i edukacyjne. - Międzypokoleniowe warsztaty i wydarzenia. - Wolontariat międzypokoleniowy. - Modernizacja przestrzeni.	ul. Oświecenia 34	2026-2027	Realizacja celu wskazanego w kolumnie D oraz wkład w postanowienia - GPR: KZ2, KZ4, KZ8; Strategia: 1.1, 1.5, 3.1, 3.5, 3.6; Strategia rozw. probl. społecznych: 5.1, 5.2; Program działań (...) niepełnospraw- nościami: 3.3. Ocena na zasadach wskazanych w rozdz. 11.	SPOŁ FP	Z	Remonty i modernizacje oraz prowadzenie aktywności zgodne z zasadami projektowania uniwersalnego / pełnej dostępności (w tym: architektonicz- nej, cyfrowej, informacyjno- komunikacyj- nej).	803 000

A.	B.	C.	D.	E.	F.	G.	H.	I.	J.	K.
A24.	Wsparcie- Edukacja- Inspiracja blisko domu – w mojej dzielnicy	Stowarzyszenie „Chleb Powszedni” Partnerzy: Niepubliczne Przedszkole Integracyjne „Tęczowa Kraina”; Vitalio s.c. Jolanta Muc, Arkadiusz Muc; Stowarzyszenie Koło Gospodyń Strzemieszyce Małe	Rozwój społeczności Strzemieszyc Małych. - Wsparcie dzieci i młodzieży w prawidłowym rozwoju edukacyjnym, społecznym i emocjonalnym. - Pomoc rodzicom, opiekunom w realizacji funkcji wychowawczych. - Działalność w zakresie zapobiegania patologiom społecznym, agresji i przemocy w środowisku społecznym i rodzinnym. - Działania na rzecz niepełnosprawnych, chorych, zagrożonych wykluczeniem lub różnego rodzaju uzależnieniami. - Podejmowanie inicjatyw na rzecz promocji dzielnicy.	ul. Kazdębie 2a	2025-2035	Realizacja celu wskazanego w kolumnie D oraz wkład w postanowienia - GPR: KSM2; Strategia: 1.1, 3.5, 3.6; Strategia rozw. probl. społecznych: 1.1, 4.1, 5.1, 5.2; Program działań (...) niepełnospraw- nościami: 3.1, 3.3, 3.4. Ocena na zasadach wskazanych w rozd. 11.	SPOł	SM	Zapewnienie dostępności architektonicznej , dostępności cyfrowej oraz dostępności informacyjno- komunikacyjnej w ramach wszystkich działań.	400 000

A.	B.	C.	D.	E.	F.	G.	H.	I.	J.	K.
A25.	Dobra edukacja, dobre życie	Fabryka Edukacji Konrad Kawelczyk Partnerzy: Ogólnopolska Szkoła Językowa British School; MathMaster Instytut Nauk Ścisłych; Brick4Kids; Muzyczne Skrzydła; Stowarzyszenie „Akademia Możliwości”	Dostęp do dobrej edukacji dzieci, młodzieży oraz dorosłych z terenów zdegradowanych przez różne czynniki w tym ekonomiczne. - Wyrównywanie szans edukacyjnych poprzez dodatkowe zajęcia. - Integracja z rówieśnikami oraz poprawa relacji z najbliższą rodziną. - Integracja osób starszych.	Al. Kościuszki 27	2025-2026	Realizacja celu wskazanego w kolumnie D oraz wkład w postanowienia - GPR: KH1; Strategia: 2.6; Program rozwoju gospodarczego: 3.1. Ocena na zasadach wskazanych w rozdz. 11.	SPOł	O	Zapewnienie dostępności architektonicznej, dostępności cyfrowej oraz dostępności informacyjno-komunikacyjnej w ramach wszystkich działań.	25 000

A.	B.	C.	D.	E.	F.	G.	H.	I.	J.	K.
A26.	Przestrzeń inspiracji dla sztuki i architektury	Krystian Zagródka	Stworzenie cyklicznego konkursu artystycznego, skierowanego do artystów, rzeźbiarzy, malarzy oraz innych twórców w siedzibie pracowni architektonicznej PRAZA architektki Sp. z o.o. - Organizacja konkursu. - Organizacja corocznego wernisażu i nagrodzenie wyłonionych prac, dalsza ekspozycja prac (w tym na dedykowanej platformie cyfrowej). - Modernizacja infrastruktury budynku. - Działania zapewniające dostępność budynku osobom ze szczególnymi potrzebami.	ul. Poniatowski ego 25	2026-2035	Realizacja celu wskazanego w kolumnie D oraz wkład w postanowienia - GPR: KSR3, KSR5; Strategia: 1.5; Strategia rozw. probl. społecznych: 2.2; Program działań (...) niepełnosprawnościami: 3.3. Ocena na zasadach wskazanych w rozdz. 11.	SPOŁ FP ŚROD TECH	ŚR	Remonty i modernizacje oraz prowadzenie aktywności zgodne z zasadami projektowania uniwersalnego / pełnej dostępności (w tym: architektonicznej, cyfrowej, informacyjno-komunikacyjnej).	700 000

A.	B.	C.	D.	E.	F.	G.	H.	I.	J.	K.
A27.	Rewitalizacja siedziby OSP Strzemieszycy	Ochotnicza Straż Pożarna w Strzemieszycach	Poprawa jakości użytkowania budynku, z którego korzysta lokalna społeczność i stowarzyszenia oraz poprawa gotowości bojowej jednostki OSP. - Remont garażu. - Odnowienie sali. - Odnowienie elewacji.	ul. Strzemieszycaka 393A	2025-2030	Realizacja celu wskazanego w kolumnie D oraz wkład w postanowienia - GPR: KSM1, KSM4; Strategia: 1.1, 3.5, 3.6; Strategia rozw. probl. społecznych: 5.1, 5.2. Ocena na zasadach wskazanych w rozdz. 11.	SPOŁ FP TECH	SM	Remonty i modernizacje oraz prowadzenie aktywności zgodnie z zasadami projektowania uniwersalnego / pełnej dostępności (w tym: architektonicznej, cyfrowej, informacyjno-komunikacyjnej).	400 000
A28.	Wielkie litery	Miejska Biblioteka Publiczna im. Hugona Kołłątaja w Dąbrowie Górniczej	Poprawa dostępności zasobów bibliotecznych dla osób z dysfunkcjami wzroku oraz seniorów poprzez zakup książek z dużą czcionką. - Przeprowadzenie analizy potrzeb czytelnich. - Zakup odpowiednich tytułów książek z dużą czcionką. - Promocja nowo zakupionych zbiorów, w tym organizacja spotkań autorskich promujących literaturę.	ul. Ofiar Katynia 93	2025-2026	Realizacja celu wskazanego w kolumnie D oraz wkład w postanowienia - GPR: KSM2, KSM4; Strategia: 1.1, 1.3; Strategia rozw. probl. społecznych: 2.1, 3.2, 5.1; Program działań (...) niepełnosprawnościami: 3.3. Ocena na zasadach wskazanych w rozdz. 11.	SPOŁ	SM	Przedsięwzięcie ukierunkowane na zwiększenie dostępności.	50 000

A.	B.	C.	D.	E.	F.	G.	H.	I.	J.	K.
A29.	Apartamenty Ząbkowice	Apartamenty Ząbkowice Sp. z o.o.	Przeprowadzenie kompleksowej rewitalizacji terenu po byłej Hucie Szkła w Dąbrowie Górniczej. - Oczyszczenie i przygotowanie terenu. - Rewitalizacja przestrzeni publicznej. - Zachowanie i adaptacja historycznych kominów. - Przygotowanie terenu pod inwestycje deweloperskie.	ul. Wapienna, działki nr 2499/12, 2665/3, 2665/5, 2665/6, 2665/7, 2665/8, 2665/10, 2665/11, 2665/15, obręb 0018 Ząbkowice	2025-2027	Realizacja celu wskazanego w kolumnie D oraz wkład w postanowienia - GPR: KZ1, KZ7, KZ8; Strategia: 1.1, 3.1; Strategia rozw. probl. społecznych: 1.3; Program rozwoju gospodarczego: 1.1, projekt flagowy „Skuteczne wykorzystanie potencjału terenów inwestycyjnych”; Plan adaptacji do zmian klimatu: 1, 2, 3. Ocena na zasadach wskazanych w rozdz. 11.	SPOŁ GOSP FP ŚROD	Z	Inwestycja zgodna z zasadami projektowania uniwersalnego / pełnej dostępności (w tym: architektonicznej, cyfrowej, informacyjno-komunikacyjnej). Promowanie rozwiązań z zakresu projektowania uniwersalnego wśród potencjalnych inwestorów.	35 000 000

A.	B.	C.	D.	E.	F.	G.	H.	I.	J.	K.
A30.	Szyb Paryż – kreatywny horyzont	Z4L Sp. z o.o.	Rewitalizacja opuszczonej przestrzeni i przekształcenie jej w studio fotograficzne i nagraniowe oraz multimedialne muzeum XR; wraz ze stworzeniem oszklonego punktu widokowego na panoramę okolicy. - Analiza stanu budynku. - Remont i modernizacja budynku. - Projektowanie wnętrz. - Zakup i instalacja sprzętu. - Wdrożenie rozwiązań.	Ul. Perła 10 (Szyb Paryż – wysoki budynek)	2033-2035	Realizacja celu wskazanego w kolumnie D oraz wkład w postanowienia - GPR: KSR2, KSR3, KSR5; Strategia: 2.2, 2.3, 2.5; Program rozwoju gospodarczego: 2.3, 3.1. Ocena na zasadach wskazanych w rozdz. 11.	SPOŁ GOSP FP TECH	ŚR	Inwestycja oraz prowadzenie aktywności zgodnie z zasadami projektowania uniwersalnego / pełnej dostępności (w tym: architektonicznej, cyfrowej, informacyjno-komunikacyjnej).	27 006 000
A31.	Budynek Klubu Sportowego	Ludowy Klub Sportowy Promień Strzemieszyce Małe	Stworzenie nowoczesnej, funkcjonalnej i dostępnej infrastruktury sportowej, która będzie wspierać rozwój klubu, poprawiać warunki treningowe oraz zwiększać komfort użytkowników. - Analiza potrzeb. - Projektowanie. - Realizacja budowy. - Eksploatacja i zarządzanie.	Teren klubu sportowego przy ulicach Głównej/Kokosowniczey w Strzemieszycach Małych	2025-2028	Realizacja celu wskazanego w kolumnie D oraz wkład w postanowienia - GPR: KSM1, KSM4; Strategia: 1.1, 1.5, 3.1, 3.5; Strategia rozw. społ. społecznych: 5.1, 5.2. Ocena na zasadach wskazanych w rozdz. 11.	SPOŁ FP TECH	SM	Zapewnienie dostępności architektonicznej, dostępności cyfrowej oraz dostępności informacyjno-komunikacyjnej na etapach realizacji przedsięwzięcia oraz prowadzenia w obiekcie działalności statutowej Klubu.	5 000 000

A.	B.	C.	D.	E.	F.	G.	H.	I.	J.	K.
A32.	Rewitalizacja budynku zabytkowego z 1920 roku	Firma Jacek ul. Gen. Andersa 76, 41-200 Sosnowiec	Przywrócenie funkcji użytkowej budynku (etap remontu elewacji). - Inwentaryzacja techniczna - Wybór materiałów i rozwiązań technicznych. - Realizacja remontu elewacji.	ul. Bielowizna 2	2025	Realizacja celu wskazanego w kolumnie D oraz wkład w postanowienia - GPR: KZ1; Strategia: 3.1. Ocena na zasadach wskazanych w rozdz. 11.	FP TECH	Z	Nie dotyczy	200 000
A33.	Hotel i Restauracja Pałacowa	Firma Jacek ul. Gen. Andersa 76, 41-200 Sosnowiec	Poprawa dostępności i wygody poruszania się gości dzięki lepszemu zagospodarowaniu przestrzeni. - Przygotowanie terenu. - Wykonanie warstw podbudowy, układanie kostki brukowej, prace wykończeniowe.	ul. Dąbrowskiego 21	2025-2026	Realizacja celu wskazanego w kolumnie D oraz wkład w postanowienia - GPR: KSR3, KSR5; Strategia: 1.4, 2.5; Strategia rozw. probl. społecznych: 2.2; Program działań (...) niepełnosprawnościami: 3.3. Ocena na zasadach wskazanych w rozdz. 11.	FP	ŚR	Zagospodarowanie terenu oraz prowadzenie aktywności zgodne z zasadami projektowania uniwersalnego / pełnej dostępności (w tym: architektonicznej, cyfrowej, informacyjno-komunikacyjnej).	300 000

A.	B.	C.	D.	E.	F.	G.	H.	I.	J.	K.
A34.	Nowoczesna uniwersalna świetlica - harcówka – miejsce międzypokoleniowej integracji społeczności Ząbkowic	Stowarzyszenie Akcja Sąsiedzka Ząbkowice; Rzymsko-Katolicka Parafia p.w. Zesłania Ducha Świętego w Ząbkowicach	Remont i wyposażenie pomieszczeń z przeznaczeniem na wielofunkcyjną świetlicę dla dorosłych i dzieci, harcówkę dla drużyn harcerskich oraz siedzibę organizacji koła gospodyń. - Wykonanie prac adaptacyjnych. - Wykonanie instalacji. - Wyposażenie pomieszczeń w meble i sprzęt elektroakustyczny i multimedialny.	ul. Sikorskiego 55	2026-2027	Realizacja celu wskazanego w kolumnie D oraz wkład w postanowienia - GPR: KZ2, KZ4, KZ8; Strategia: 1.1, 1.5, 3.5, 3.6; Strategia rozw. probl. społecznych: 4.1, 5.1, 5.2. Ocena na zasadach wskazanych w rozdz. 11.	SPOŁ TECH	Z	Adaptacja lokalu oraz prowadzenie aktywności zgodnie z zasadami projektowania uniwersalnego / pełnej dostępności (w tym: architektonicznej, cyfrowej, informacyjno-komunikacyjnej).	200 000
A35.	Międzypokoleniowe miejsce rekreacyjno-integracyjne dla mieszkańców dzielnicy Ząbkowice – Ogród przy Parafii p.w. Zesłania Ducha Św.	Stowarzyszenie Akcja Sąsiedzka Ząbkowice; Rzymsko-Katolicka Parafia p.w. Zesłania Ducha Świętego w Ząbkowicach	Stworzenie na terenie zaniedbanego ogrodu przy parafii miejsca spotkań i wydarzeń dla mieszkańców dzielnicy. - Nowe zagospodarowanie zieleni. - Stworzenie infrastruktury spotkań integracyjnych i edukacji. - Stworzenie infrastruktury do zabaw i rekreacji.	ul. Sikorskiego 55	2026-2027	Realizacja celu wskazanego w kolumnie D oraz wkład w postanowienia - GPR: KZ2, KZ4, KZ7, KZ8; Strategia: 1.1, 1.5, 3.5, 3.6; Strategia rozw. probl. społecznych: 5.1, 5.2. Ocena na zasadach wskazanych w rozdz. 11.	SPOŁ FP	Z	Zagospodarowanie terenu oraz prowadzenie aktywności zgodnie z zasadami projektowania uniwersalnego / pełnej dostępności (w tym: architektonicznej, cyfrowej, informacyjno-komunikacyjnej).	150 000

A.	B.	C.	D.	E.	F.	G.	H.	I.	J.	K.
A36.	Rozpoczęcie lata z Promieniem	Ludowy Klub Sportowy Promień Strzemieszyce Małe	Organizacja festynu ukierunkowanego na zwiększenie aktywności fizycznej mieszkańców, poprawę rozpoznawalności klubu oraz integrację społeczności lokalnej. - Planowanie i przygotowania. - Promocja wydarzenia. - Realizacja festynu.	Teren klubu sportowego przy ulicach Głównej/Kokosowniczkiej w Strzemieszycach Małych	2025-2035	Realizacja celu wskazanego w kolumnie D oraz wkład w postanowienia - GPR: KSM1; Strategia: 1.1, 1.5, 3.5, 3.6; Strategia rozw. probl. społecznych: 5.1, 5.2. Ocena na zasadach wskazanych w rozdz. 11.	SPOŁ	SM	Zapewnienie dostępności architektonicznej, dostępności cyfrowej oraz dostępności informacyjno-komunikacyjnej w ramach wszystkich działań.	100 000
A37.	Szkółka piłkarska dla dzieci i młodzieży	Ludowy Klub Sportowy Promień Strzemieszyce Małe	Rozwój młodych zawodników pod względem sportowym, jak i osobistym oraz integracja młodzieży. - Planowanie i organizacja. - Zapewnienie kadry trenerskiej i szkoleniowej. - Rekrutacja zawodników. - Treningi i rozwój sportowy. - Współpraca i rozwój. - Promocja i marketing.	Teren klubu sportowego przy ulicach Głównej/Kokosowniczkiej w Strzemieszycach Małych	2025-2035	Realizacja celu wskazanego w kolumnie D oraz wkład w postanowienia - GPR: KSM1; Strategia: 1.1, 1.5; Strategia rozw. probl. społecznych: 5.1, 5.2. Ocena na zasadach wskazanych w rozdz. 11.	SPOŁ	SM	Zapewnienie dostępności architektonicznej, dostępności cyfrowej oraz dostępności informacyjno-komunikacyjnej w ramach wszystkich działań.	80 000

Źródło: opracowanie własne.

W tabeli kolorem żółtym oznaczono przedsięwzięcia ogólnomiejskie (w tym zlokalizowane poza obszarem rewitalizacji), a kolorem szarym zlokalizowane poza obszarem rewitalizacji – takie, których specyfika silnie oddziałuje na obszar rewitalizacji, oraz służą one realizacji celów i kierunków działań GPR (por. art. 15 ust. 3. Ustawy o rewitalizacji).

Tabela 3. Lista B. Pozostałe podstawowe przedsięwzięcia rewitalizacyjne

A. Nr	B. Nazwa	C. Podmioty realizujące	D. Cel i zakres realizowanych zadań	E. Lokalizacja	F. Okres realizacji	G. Prognozowane rezultaty wraz ze sposobem ich oceny w odniesieniu do celów rewitalizacji oraz celów dokumentów strategicznych miasta	H. Sfera oddziaływania SPOŁ - społeczna, GOSP - gospodarcza, FP - funkcjonalno-przestrzenna, ŚROD - Środowiskowa TECH - techniczna	I. Podobszar rewitalizacji Ł - Łączna, ŚR - Śródmieście-Reden, SG - Stary Gołonóg, Z - Ząbkowice, SM - Strzemieszyce Małe, ZL - Zielona, P - Pogoria O - przedsięwzięcie ogólnomiejskie	J. Opis działań zapewniających dostępność osobom ze szczególnymi potrzebami	K. Szacunkowy koszt realizacji [zł brutto]
B1.	Centrum Aktywności Mieszkańca Strzemieszyce Małych (I etap)	Gmina Dąbrowa Górnicza Partner: Przedsiębiorstwo Produkcyjno-Handlowo-Usługowe „Algas” Szatan Sylwester, Ciepał Helena, Szatan; Barbara Spółka Jawna z Siedzibą z Sosnowcu	Organizacja przestrzeni publicznej, integracja i aktywizacja mieszkańców oraz stworzenie ram do animacji czasu wolnego, na rzecz poprawy jakości życia mieszkańców Strzemieszyce Małych. - Dostosowanie budynku Domu Gromadzkiego. - Zagospodarowanie parku między Domem Gromadzkim a boiskiem - Dostosowanie przestrzeni boiska.	ul. Główna 91, Dz. Nr 496/7, obręb 0012 Strzemieszyce Małe; ul. Główna, Dz. Nr: 1253/74, 1253/58, 1253/52, 1253/77, 1253/76, obręb 0012 Strzemieszyce Małe	2025-2028	Realizacja celu wskazanego w kolumnie D oraz wkład w postanowienia - GPR: KSM1; Strategia: 1.1, 1.5, 3.1, 3.3, 3.5; Strategia rozw. probl. społecznych: 5.1, 5.2; Plan adaptacji do zmian klimatu: 1, 2, 3; Program działań (...) niepełnosprawnościami: 3.3. Ocena na zasadach wskazanych w rozdz. 11.	SPOŁ ŚROD TECH	SM	Remonty i modernizacje oraz prowadzenie aktywności zgodne z zasadami projektowania uniwersalnego / pełnej dostępności (w tym: architektonicznej, cyfrowej, informacyjno-komunikacyjnej).	587 450

A.	B.	C.	D.	E.	F.	G.	H.	I.	J.	K.
B2.	Łączymy Gołonóg	Gmina Dąbrowa Górnicza Partner: Stowarzyszenie Zielony Gołonóg	Rewitalizacja osiedla Gołonóg przez odnowienie i nadanie nowych funkcji kluczowym przestrzeniom publicznym. - Modernizacja Placu Bema. - Modernizacja Placu po Gwieździe. - Animowanie rozwoju ulicy Wybickiego. - Przekształcenia wspólnych przestrzeni sąsiedzkich.	ul. Wybickiego w granicy podobszaru rewitalizacji ; Plac Bema; ul. Cieszkowski ego / Al. Józefa Piłsudskiego o Dz. Nr 4779, 4736, obręb 0020 Dąbrowa Górnicza II; inne przestrzenie publiczne podobszaru rewitalizacji	2026-2035	Realizacja celu wskazanego w kolumnie D oraz wkład w postanowienia - GPR: KSG1, KSG2, KSG4; Strategia: 1.1, 1.5, 3.1, 3.3; Strategia rozw. probl. społecznych: 5.1, 5.2; Plan adaptacji do zmian klimatu: 1, 2, 3; Program działań (...) niepełnosprawnościami: 3.3. Ocena na zasadach wskazanych w rozdz. 11.	SPOŁ GOSP FP ŚROD	SG	Remonty i modernizacje oraz prowadzenie aktywności zgodne z zasadami projektowania uniwersalnego / pełnej dostępności (w tym: architektonicznej, cyfrowej, informacyjno-komunikacyjnej).	200 000

A.	B.	C.	D.	E.	F.	G.	H.	I.	J.	K.
B3.	Poprawa sytuacji mieszkaniowej obecnych najemców lokali przy ul. Sikorskiego	Gmina Dąbrowa Górnicza	Tworzenie szans dla mieszkańców zdegradowanego zasobu mieszkaniowego na zamieszkanie w obiektach o wyższym standardzie. - Zapewnienie lokali zamiennych. - Wyburzenie lub sprzedaż nieruchomości z przeznaczeniem środków na cele mieszkaniowe miasta.	ul. Sikorskiego 5, 7, 9, 11, 13, 15	2025-2026	Realizacja celu wskazanego w kolumnie D oraz wkład w postanowienia - GPR: KZ1, KZ2; Strategia: 3.1, Strategia rozp. probl. społecznych: 1.3; Program rozwoju gospodarczego : 1.1, projekt flagowy „Skuteczne wykorzystanie potencjału terenów inwestycyjnych”; Wieloletni program gospod. mieszkaniowy m zasobem gminy: tab. 6. Ocena na zasadach wskazanych w rozdz. 11.	SPOŁ FP	Z	Zapewnienie lokali zamiennych i odtwarzanie tkanki mieszkaniowej z większymi udogodnieniami dla osób ze szczególnymi potrzebami.	1 200 000

A.	B.	C.	D.	E.	F.	G.	H.	I.	J.	K.
B4.	Modernizacja infrastruktury stref lokalnego handlu na targowiskach i ryneczku. Nowoczesne Targowisko Miejskie-etap pierwszy	Gmina Dąbrowa Górnicza, Partner: Stowarzyszenie Kupców Targowych	Rozwiązanie aktualnych problemów funkcjonowania targowiska poprzez wzbogacenie jego terenu o nowe funkcje społeczne oraz wzmacniające przedsiębiorczość i innowacyjność. - Stworzenie przestrzeni publicznych wprowadzających funkcje społeczne na teren targowiska, np. w formie skwerów/placów miejskich. - Dostosowanie przestrzeni do umożliwienia prototypowania pomysłów biznesowych/handlowych, wspierania przedsiębiorczości i kreowania innowacji. Dostosowanie infrastruktury do potrzeb funkcjonowania nowych przestrzeni.	Targowisko Miejskie, ul. Poniatowski ego / ul. Zawidzkiej Dz. Nr 3078, 3076, 3073, 3081, 3077, obręb 0019 Dąbrowa Górnicza I	2026-2035	Realizacja celu wskazanego w kolumnie D oraz wkład w postanowienia - GPR: KSR5; Strategia: 2.3, 2.5; Program rozwoju gospodarczego : 5.1, projekt flagowy „Uporządkowanie stref lokalnego handlu na targowiskach i ryneczku”. Ocena na zasadach wskazanych w rozdz. 11.	SPOŁ GOSP FP	ŚR	Remonty i modernizacje oraz prowadzenie aktywności zgodne z zasadami projektowania uniwersalnego / pełnej dostępności (w tym: architektonicznej, cyfrowej, informacyjno-komunikacyjnej).	18 000 000

A.	B.	C.	D.	E.	F.	G.	H.	I.	J.	K.
B5.	Centrum Wsparcia dla osób w kryzysie	Gmina Dąbrowa Górnicza	Stworzenie Centrum Wsparcia dla Osób w Kryzysie obejmującego m.in. funkcje żłni, pralni miejskiej, jadłodajni, magazynu i punktu dystrybucji żywności. - Uruchomienie żłni miejskiej. - Uruchomienie pralni miejskiej. - Uruchomienie jadłodajni miejskiej. - Uruchomienie magazynu oraz punktu dystrybucji żywności.	ul. Łączna 31	2027-2028	Realizacja celu wskazanego w kolumnie D oraz wkład w postanowienia - GPR: KL1, KL2, KL4; Strategia: 1.4, 1.6; Strategia rozw. probl. społecznych: 1.1, 4.1; Program profilaktyki (...) narkomanii: 2, 6. Ocena na zasadach wskazanych w rozdz. 11.	SPOŁ	Ł	Adaptacja lokalu oraz prowadzenie aktywności zgodne z zasadami projektowania uniwersalnego / pełnej dostępności (w tym: architektonicznej, cyfrowej, informacyjno-komunikacyjnej).	200 000
B6.	Centrum Wsparcia Mieszkańca w Strzemieszycach: 1 etap	Gmina Dąbrowa Górnicza Partner WPS	Utworzenie kompleksowego centrum wsparcia dla mieszkańców Dąbrowy Górniczej, które będzie obejmować jeden lub dwa domy pomocy społecznej (DPS) mieszczące do 100 osób każdy. - Adaptacja istniejącej infrastruktury oraz budowa nowych obiektów. - Zagospodarowanie terenu oraz wyposażenie obiektów. - Uruchomienie DPS oraz innych funkcjonalności.	ul. Obrońców Pokoju 7, działka nr 3866/10	2025-2030	Realizacja celu wskazanego w kolumnie D oraz wkład w postanowienia - GPR: KH3; Strategia: 1.4, 1.6; Strategia rozw. probl. społecznych: 1.1, 1.3, 4.1, 5.1, 5.2. Ocena na zasadach wskazanych w rozdz. 11.	SPOŁ FP TECH	O	Realizacja inwestycji oraz prowadzenie aktywności zgodne z zasadami projektowania uniwersalnego / pełnej dostępności (w tym: architektonicznej, cyfrowej, informacyjno-komunikacyjnej).	50 000 000

A.	B.	C.	D.	E.	F.	G.	H.	I.	J.	K.
B7.	Sztuka bez barier	Młodzieżowy Ośrodek Pracy Twórczej	Zniwelowanie ograniczeń dostępności sal edukacyjnych i ich doposażenie. - Modernizacja pracowni. - Doposażenie sprzętowe (m.in. piec do ceramiki, studio nagrań, sprzęt audiowizualny, sprzęt informatyczny).	ul. 3 Maja 30	2025-2027	Realizacja celu wskazanego w kolumnie D oraz wkład w postanowienia - GPR: KSR4; Strategia: 1.4, 1.5; Strategia rozw. probl. społecznych: 5.1; Program działań (...) niepełnosprawnościami: 3.3. Ocena na zasadach wskazanych w rozdz. 11.	SPOŁ FP	ŚR	Modernizacja oraz prowadzenie aktywności zgodne z zasadami projektowania uniwersalnego / pełnej dostępności (w tym: architektonicznej, cyfrowej, informacyjno-komunikacyjnej).	800 000
B8.	Szklany spacer	Fundacja Fabryka Kulturalna Partnerzy: Muzeum Miejskie „Sztęgarka”; Gmina Dąbrowa Górnicza	Stworzenie ścieżki edukacyjno-historycznej poświęconej historii dzielnicy Ząbkowice. - Tablice historyczne. - Spacerki szkoleniowe dla nauczycieli i przewodników. - Mural z elementami szklanymi.	Ząbkowice	2026-2027	Realizacja celu wskazanego w kolumnie D oraz wkład w postanowienia - GPR: KZ4; Strategia: 3.5, 3.6; Strategia rozw. probl. społecznych: 5.1, 5.2; LPD Ząbkowice: projekt flagowy V. Ocena na zasadach wskazanych w rozdz. 11.	SPOŁ FP	Z	Zapewnienie dostępności architektonicznej, dostępności cyfrowej oraz dostępności informacyjno-komunikacyjnej w ramach wszystkich działań.	260 000

A.	B.	C.	D.	E.	F.	G.	H.	I.	J.	K.
B9.	Organizacja pikniku rewitalizacyjnego pt. „Mama, tata, dzieciaki – czas na sportowe „wygibaki”	Szkoła Podstawowa nr 16 z Oddziałami Przedszkolnymi im. Związku Orła Białego w Dąbrowie Górniczej Partnerzy: Stowarzyszenie Super Szesnastka; Centrum Sportu i Rekreacji w Dąbrowie Górniczej; British School Oddział w Dąbrowie Górniczej	Organizacja pikniku rewitalizacyjnego mieszkańców dzielnicy Zielona. - Integracja lokalnej społeczności. - Promowanie zdrowego stylu życia. - Promocja dzielnicy Zielona. - Debaty i spotkania. - Specjalistyczna oferta prorodzinna.	ul. Letnia 9	2025-2035	Realizacja celu wskazanego w kolumnie D oraz wkład w postanowienia - GPR: KZL1, KZL2; Strategia: 1.1, 1.5, 3.5, 3.6; Strategia rozw. probl. społecznych: 5.1, 5.2. Ocena na zasadach wskazanych w rozdz. 11.	SPOŁ	ZŁ	Zapewnienie dostępności architektonicznej, dostępności cyfrowej oraz dostępności informacyjno-komunikacyjnej w ramach wszystkich działań.	132 000

A.	B.	C.	D.	E.	F.	G.	H.	I.	J.	K.
B10.	Zielona ulica-rewitalizacja ulicy 3 Maja	Gmina Dąbrowa Górnicza	Ożywienie Śródmieścia Dąbrowy Górniczej – impuls do rozwoju dzielnicy i poprawy jakości przestrzeni publicznych w centrum. - Remont ulicy wraz z zastosowaniem błękitno-zielonej infrastruktury. - Remont placu miejskiego. - Działania miękkie – wydarzenia miejskie, promocja ulicy.	ul. 3 Maja	2026-2035	Realizacja celu wskazanego w kolumnie D oraz wkład w postanowienia - GPR: KSR2, KSR4, KSR5; Strategia: 1.1, 1.5, 3.1, 3.3; Strategia rozw. probl. społecznych: 5.1, 5.2; Plan adaptacji do zmian klimatu: 1, 2, 3; Program działań (...) niepełnosprawnościami: 3.3. Ocena na zasadach wskazanych w rozdz. 11.	SPOŁ FP ŚROD	ŚR	Remonty i modernizacje oraz prowadzenie aktywności zgodne z zasadami projektowania uniwersalnego / pełnej dostępności (w tym: architektonicznej, cyfrowej, informacyjno-komunikacyjnej).	200 000

Źródło: opracowanie własne.

W tabeli kolorem żółtym oznaczono przedsięwzięcia ogólnomiejskie (w tym zlokalizowane poza obszarem rewitalizacji), a kolorem szarym zlokalizowane poza obszarem rewitalizacji – takie, których specyfika silnie oddziałuje na obszar rewitalizacji, oraz służą one realizacji celów i kierunków działań GPR (por. art. 15 ust. 3. Ustawy o rewitalizacji).

Uzasadnienie przedsięwzięć ogólnomiejskich

Zgodnie z założeniami horyzontalnego celu rewitalizacji Dąbrowy Górniczej, działania ogólnomiejskie wspierają proces rewitalizacji i pozwalają w jak największym stopniu wykorzystać potencjał podmiotów działających na rzecz społeczności Dąbrowy Górniczej:

- Przedsięwzięcie A1. Rozwój Zagłębiowskiego Centrum Onkologii przyczynia się do zwiększenia dostępności do opieki zdrowotnej, w tym dla mieszkańców obszarów pozostających w kryzysie, którzy obarczeni są wysokim ryzykiem marginalizacji w odniesieniu do profilaktyki i leczenia.
- Przedsięwzięcie A8. Działamy lokalnie! Wsparcie społeczności lokalnych w podobszarach rewitalizacji łączy się z ogólnomiejską kampanią budującą świadomość o rewitalizacji i wspierającą społeczności narażone na marginalizację w zakresie integracji oraz podejmowania działań oddolnych.
- Przedsięwzięcie A12. Centrum Aktywności Obywatelskiej oddziałuje pozytywnie na rozwój kluczowych dla procesu rewitalizacji grup interesariuszy, jakimi są lokalne organizacje pozarządowe, grupy nieformalne oraz mieszkańcy zaangażowani w działalność społeczną.
- Przedsięwzięcie A13. Aktywizacja osób bezrobotnych zarejestrowanych w Powiatowym Urzędzie Pracy w Dąbrowie Górniczej II pozwala reagować na jedną z kluczowych cech stanowiących o występowaniu sytuacji kryzysowej w mieście, jaką jest koncentracja bezrobocia na pewnych obszarach.
- Przedsięwzięcie A20. Rewitalizacja pamięci - mapy samoorganizacji stanowi oddolną inicjatywę ukierunkowaną na dziedzictwo miasta i wzmacnianie integracji społecznej dzięki wspólnej tożsamości; co pozwala zminimalizować ryzyko pogłębiania się sytuacji kryzysowych związanych z marginalizacją lub brakiem więzów społecznych.
- Przedsięwzięcie A25. Dobra edukacja, dobre życie przyczynia się do zwiększenia dostępności do kształcenia i rozwoju osobistego, w tym dla dzieci i młodzieży – mieszkańców obszarów pozostających w kryzysie, którzy obarczeni są wysokim ryzykiem marginalizacji w odniesieniu do uczestnictwa w edukacji.
- Przedsięwzięcie B6. Centrum Wsparcia Mieszkańca w Strzemieszycach: 1 etap rozwija miejską bazę usług społecznych dla osób potrzebujących wsparcia, których znaczna część wywodzi się z obszaru rewitalizacji.

Uzasadnienie przedsięwzięć spoza obszaru zdegradowanego

Wprowadzone do GPR przedsięwzięcia rewitalizacyjne zlokalizowane poza obszarem zdegradowanym pozytywnie oddziałują na procesy rozwojowe w podobszarach rewitalizacji, w szczególności:

- Przedsięwzięcie A1. Rozwój Zagłębiowskiego Centrum Onkologii jest ogólnomiejskim przedsięwzięciem rewitalizacyjnym, a ponadto realizowane będzie w bezpośrednim sąsiedztwie obszaru rewitalizacji (podobszaru Śródmieście-Reden).
- Przedsięwzięcie A17. Modernizacja obiektów sportowych Zespołu Szkolno-Przedszkolnego nr 7 w Dąbrowie Górniczej (w Ząbkowicach) służy dzieciom, młodzieży oraz rodzicom – mieszkańcom podobszaru rewitalizacji Ząbkowice, który swoimi granicami nie obejmuje całej dzielnicy.

Uzasadnienie przedsięwzięć spoza obszaru rewitalizacji

Wprowadzone do GPR przedsięwzięcia rewitalizacyjne zlokalizowane poza obszarem rewitalizacji każdorazowo bezpośrednio, pozytywnie oddziałują na procesy rozwojowe w sąsiadującym podobszarze rewitalizacji, w szczególności:

- Przedsięwzięcie A5. Zagospodarowanie budynków dworcowych w wyniku ich kompleksowej modernizacji wraz z poprawą atrakcyjności przyległych przestrzeni publicznych (w Ząbkowicach) daje możliwość realizowania nowych usług z zakresu integracji społecznej oraz wsparcia społeczności lokalnej w obiekcie położonym przy granicy obszaru rewitalizacji.
- Przedsięwzięcie A6. Ząbkowice razem dotyczy działań prowadzonych na całym podobszarze rewitalizacji Ząbkowice, będzie posiadało swoje zaplecze organizacyjne w obiekcie położonym przy granicy obszaru rewitalizacji.
- Przedsięwzięcie A18. Modernizacja Zespołu Szkolno-Przedszkolnego nr 5 w Dąbrowie Górniczej (w Strzemieszycach Wielkich) służy dzieciom, młodzieży oraz rodzicom – mieszkańcom podobszaru rewitalizacji Strzemieszyce Małe, którzy ze względu na rozmieszczenie infrastruktury w przestrzeni miasta, uczęszczają do ZSP nr 5 i korzystają z jej zasobów.
- Przedsięwzięcie A22. Rewitalizacja stadionu sportowego Al. Zwycięstwa 29 w Dąbrowie Górniczej (w Ząbkowicach) służy mieszkańcom podobszaru rewitalizacji Ząbkowice, który swoimi granicami nie obejmuje całej dzielnicy.
- Przedsięwzięcie A27. Rewitalizacja siedziby OSP Strzemieszyce (w Strzemieszycach Wielkich) służy mieszkańcom podobszaru rewitalizacji Strzemieszyce Małe, ponieważ przedmiotowa jednostka OSP jest prowadzona wspólnie i na rzecz całej społeczności Strzemieszyc.
- Przedsięwzięcie A28. Wielkie litery (w filii Miejskiej Biblioteki Publicznej zlokalizowanej w Strzemieszycach Wielkich) służy mieszkańcom podobszaru rewitalizacji Strzemieszyce Małe, którzy ze względu na rozmieszczenie infrastruktury w przestrzeni miasta, korzystają z zasobów przedmiotowej tejże filii.

- Przedsięwzięcie B6. Centrum Wsparcia Mieszkańca w Strzemieszycach: 1 etap jest ogólnomiejskim przedsięwzięciem rewitalizacyjnym, a ponadto realizowane będzie w pobliżu podobszaru rewitalizacji Strzemieszyce Małe.
- Przedsięwzięcie B9. Organizacja pikniku rewitalizacyjnego pt. „Mama, tata, dzieciaki – czas na sportowe „wygibaki” (którego inicjatorem jest Szkoła Podstawowa nr 16 z Oddziałami Przedszkolnymi) służy mieszkańcom podobszaru rewitalizacji Zielona przez wzgląd na sąsiedztwo z tym podobszarem oraz fakt, że dzieci i młodzież – mieszkańcy podobszaru – uczęszczają do wzmiankowanej szkoły.

6. Charakterystyka pozostałych, dopuszczalnych przedsięwzięć rewitalizacyjnych

Mając na uwadze dynamikę zmian w otoczeniu oraz wieloletnią perspektywę obowiązywania GPR, zgodnie z postanowieniami art. 15 ust. 1 pkt 5 lit. b Ustawy o rewitalizacji, w poniższym zestawieniu wskazano na pozostałe, dopuszczalne typy przedsięwzięć spełniających warunków realizacji celów rewitalizacji w Dąbrowie Górniczej. Rekomendowane jest, by nowe kolejne przedsięwzięcia rewitalizacyjne kreowane i wdrażane w mieście, łączyły ze sobą interwencję w wymiarze społecznym wraz z co najmniej jednym z innych opisanych wymiarów.

Typy pozostałych, dopuszczalnych przedsięwzięć rewitalizacyjnych w wymiarze społecznym

- PS1. Poprawianie dostępu do usług społecznych.
- PS2. Animowanie integracji sąsiedzkiej i dzielnicowej.
- PS3. Modernizowanie podwórek do pełnienia funkcji związanych z integracją społeczną i adaptacją do zmian klimatu.
- PS4. Organizowanie i prowadzenie centrów aktywności sąsiedzkiej i dzielnicowej.
- PS5. Organizowanie wydarzeń edukacyjnych i doradczych, integrujących społeczność lokalną, upowszechniających wiedzę m.in. o kwestiach ekologicznych, zdrowotnych, kulturowych, kulinarnych.
- PS6. Promowanie uczestnictwa w życiu społecznym i wzmacnianie społeczeństwa obywatelskiego.
- PS7. Zwiększanie uczestnictwa mieszkańców w życiu kulturalnym.
- PS8. Organizowanie wydarzeń i prowadzenie zajęć rekreacyjno-sportowych w plenerze oraz w służącym temu obiektach.
- PS9. Wzmacnianie więzi rodzinnych.
- PS10. Przeciwdziałanie marginalizacji grup społecznych narażonych na wykluczenie.
- PS11. Przeciwdziałanie patologiom społecznym.
- PS12. Tworzenie warunków zachęcających osoby młode do dalszego zamieszkania w mieście.
- PS13. Prowadzenie działań i inwestycji zwiększających bezpieczeństwo.
- PS14. Wdrażanie i uaktualnianie postanowień „Strategii Rozwiązywania Problemów Społecznych dla Gminy Dąbrowa Górnicza na lata 2023-2027” oraz „Polityki mieszkaniowej gminy Dąbrowa Górnicza na lata 2018-2027”.

Typy pozostałych, dopuszczalnych przedsięwzięć rewitalizacyjnych w wymiarze gospodarczym

- PG1. Aktywizowanie zawodowe mieszkańców.
- PG2. Wspieranie działań ułatwiających młodym mieszkańcom start w dorosłość.
- PG3. Udostępnianie lokali usługowych na rzecz rozwoju lokalnej przedsiębiorczości.
- PG4. Porządkowanie stref lokalnego handlu na targowiskach i ryneczkach.
- PG5. Rozwijanie infrastruktury inkubacji i akceleracji przedsiębiorczości.
- PG6. Promowanie współpracy lokalnych przedsiębiorców.
- PG7. Organizowanie kampanii promocyjno-informacyjnych wspierających lokalną przedsiębiorczość.
- PG8. Tworzenie podmiotów ekonomii społecznej.
- PG9. Chronienie i upowszechnianie dziedzictwa kulturowego i przemysłowego miasta oraz jego dzielnic.
- PG10. Promocja tradycji produkcji szkła w Żąbkowicach (kontynuacja projektu flagowego nr V Lokalnego Planu Działania dla Żąbkowic).
- PG11. Wdrażanie i uaktualnianie postanowień „Programu Rozwoju Gospodarczego Miasta Dąbrowa Górnicza na lata 2023-2027”.

Typy pozostałych, dopuszczalnych przedsięwzięć rewitalizacyjnych w wymiarze funkcjonalno-przestrzennym

- PF1. Odnawianie przestrzeni publicznych.
- PF2. Nadawanie nowych funkcji zdegradowanym obiektom budowlanym.
- PF3. Rewitalizowanie terenów poprzemysłowych i pokolejowych.
- PF4. Dostosowanie małej architektury dla osób ze szczególnymi potrzebami.
- PF5. Rozwijanie infrastruktury sportowej i rekreacyjnej dla sportu amatorskiego i aktywności integrujących społeczności lokalne.
- PF6. Rozwijanie infrastruktury dla aktywności i wydarzeń z zakresu kultury amatorskiej oraz impresaryjnej. integrujących społeczności lokalne.
- PF7. Tworzenie nieutrudniających adaptacji do zmian klimatu miejsc postojowych, sprzyjających rozwojowi lokalnej przedsiębiorczości i podniesieniu jakości życia mieszkańców.
- PF8. Stworzenie spójnego systemu przestrzeni publicznych i zieleni (projekt flagowy nr I Lokalnego Planu Działania dla Żąbkowic).

- PF9. Centrum kulturalno-rekreacyjne (kontynuacja projektu flagowego II Lokalnego Planu Działania dla Ząbkowic).
- PF10. Centrum transportowo-usługowe (kontynuacja projektu flagowego nr III Lokalnego Planu Działania dla Ząbkowic).
- PF11. Przestrzeń dla młodzieży (kontynuacja projektu flagowego nr VI Lokalnego Planu Działania dla Ząbkowic).

Typy pozostałych, dopuszczalnych przedsięwzięć rewitalizacyjnych w wymiarze technicznym

- PT1. Wspieranie rozwoju różnych form budownictwa mieszkaniowego.
- PT2. Modernizowanie budynków użyteczności publicznej.
- PT3. Poprawianie efektywności energetycznej budynków mieszkalnych oraz budynków użyteczności publicznej.
- PT4. Zapewniania dostępności do obiektów budowlanych osobom ze szczególnymi potrzebami.

Typy pozostałych, dopuszczalnych przedsięwzięć rewitalizacyjnych w wymiarze środowiskowym

- PE1. Zwiększanie wykorzystania energii ze źródeł odnawialnych w budynkach mieszkalnych oraz budynkach użyteczności publicznej.
- PE2. Zwiększanie efektywności energetycznej oświetlenia.
- PE3. Ograniczanie niskiej emisji.
- PE4. Tworzenie parków kieszonkowych i nasadzeń liniowych w ciągach pieszych i pieszo-rowerowych.
- PE5. Renaturalizowanie cieków i zbiorników wodnych.
- PE6. Rekultywowanie terenów przemysłowych.
- PE7. Prowadzenie działań zmierzających do przywrócenia lub zachowania bioróżnorodności.
- PE8. Prowadzenie działań zmierzających do adaptacji do zmian klimatu.
- PE9. Tworzenie warunków do przyjaznego i bezpiecznego wdrażania zrównoważonej mobilności miejskiej.
- PE10. Obsługa komunikacyjna dzielnicy Ząbkowice (projekt flagowy nr IV Lokalnego Planu Działania dla Ząbkowic).
- PE11. Wdrażanie i uaktualnianie postanowień „Planu adaptacji miasta Dąbrowa Górnicza do zmian klimatu do roku 2030”.

7. Mechanizmy integrowania działań

Na potrzeby wdrażania niniejszego GPR przyjmuje się zasadę stosowania poniższych 4 mechanizmów integracji.

Integrowanie w ramach podobszarów rewitalizacji

Podstawowym mechanizmem integrowania działań tworzącym ścieżkę logiczną od wizji przyszłego stanu obszaru rewitalizacji (rozdział 3.), przez cele rewitalizacji i powiązane z nimi kierunki działań (rozdział 4.), po przedsięwzięcia rewitalizacyjne (rozdział 5.) jest terytorializacja działań w podobszarach rewitalizacji. Ze względu na nią wszystkie cytowane ustalenia zostały uporządkowane w odniesieniu do interwencji w ramach podobszarów:

- Łączna (2 przedsięwzięcia na liście A i 1 na liście B),
- Śródmieście-Reden (7 przedsięwzięć na liście A i 3 na liście B),
- Stary Gołonóg (1 przedsięwzięcie na liście A i 1 na liście B),
- Ząbkowice (11 przedsięwzięć na liście A i 2 na liście B),
- Strzemieszyce Małe (7 przedsięwzięć na liście A i 1 na liście B),
- Zielona (1 przedsięwzięcie na liście B),
- Pogoria (3 przedsięwzięcia na liście A).

Podejście to umożliwia skoncentrowanie komplementarnych aktywności różnych typów (wskazanych w kolumnie H tabel 2. i 3.) oraz ograniczonych zasobów na charakteryzujących się specyficznymi problemami fragmentach przestrzeni Dąbrowy Górniczej. Otwiera ono drogę do zintegrowanego podejścia w skali, która jest realna do zarządzania i gdzie można oczekiwać synergii działań oraz koordynacji podmiotów i projektów. Co za tym idzie, jest to także sposób na wzmocnienie partycypacji społecznej, a angażowanie lokalnej społeczności jest kluczowe dla sukcesu rewitalizacji. Wszystkie kierunki działań zapisane w rozdziale 4. (z wyjątkiem KZL3, KZL4 i KH5) znajdują swoje odzwierciedlenie w treści przedsięwzięć rewitalizacyjnych (co uwidoczniło w kolumnie G tabel 2. i 3.).

Integrowanie w ramach tematów wiodących

Kierunki działań rewitalizacyjnych (rozdział 4.) mają charakter społeczny, gospodarczy, środowiskowy, przestrzenno-funkcjonalny lub techniczny. W konsekwencji przedsięwzięcia rewitalizacyjne, jak wskazano w kolumnie H tabel 2. i 3., również odnoszą się do tak określonej tematyki, a zazwyczaj przypisane są do większej liczby wymiarów. Tego rodzaju grupowanie tematyczne jest uzasadnione z perspektywy integrowania działań rewitalizacyjnych z założeniem kompleksowości interwencji, czyli odpowiadania na różnorodne problemy obszaru rewitalizacji. Z perspektywy interesariuszy rewitalizacji Dąbrowy Górniczej ma ono zapewnić:

- identyfikację współzależności między realizowanymi pracami (wykorzystanie faktu, że aktywności jednego typu mogą wspierać lub warunkować powodzenie aktywności

innego typu; np. realizacja przedsięwzięcia A5. Zagospodarowanie budynków dworcowych w wyniku ich kompleksowej modernizacji wraz z poprawą atrakcyjności przyległych przestrzeni publicznych w Ząbkowicach ułatwi wdrożenie przedsięwzięcia A6. Ząbkowice razem);

- uzyskanie efektu uczenia się lub korzyści skali (wykorzystanie doświadczeń z realizacji podobnych aktywności w ramach różnych przedsięwzięć, wspólna realizacja wybranych składowych niektórych przedsięwzięć; np. przedsięwzięcia A6. Ząbkowice razem i A7. Łączna łączy bazują po części na tej samej metodyce prac, aplikowanej do potrzeb dwóch różnych grup społeczności zagrożonej marginalizacją).

Integrowanie w wiązki przedsięwzięć

Wybrane przedsięwzięcia rewitalizacyjne, ze względu na swoją lokalizację w szczególny sposób wywierają na siebie pozytywny wpływ, a w przyszłości mogą stać się podstawą do kreowania kolejnych aktywności sprzyjających rewitalizacji. Takim obecnym lub potencjalnym wiązkom inicjatyw poświęcona będzie szczególna uwaga w ramach wdrażania GPR, aby maksymalizować efekty synergii w danym miejscu i realizować kolejne kierunki działań rewitalizacyjnych. Załączki tego rodzaju wiązek można wskazać łącząc przedsięwzięcia:

- A3. Fabryka Pełna Życia – centrum innowacji, etap III + A12. Centrum Aktywności Obywatelskiej + A14. Centrum Edukacyjno-Społeczne GLOBAL KNOWLEDGE HUB w ramach kompleksowej rewitalizacji zdegradowanych terenów przy ul. Konopnickiej i Kolejowej w Dąbrowie Górniczej (rozwój oferty i funkcji Fabryki Pełnej Życia i jej bezpośredniego sąsiedztwa).
- A9. Pogoria 1 – rewitalizacja, modernizacja, rozkwit – renaturalizacja zbiorników wodnych Pojezierza Dąbrowskiego wraz z budową infrastruktury rekreacyjno-turystycznej + A10. Pogoria 1 – rewitalizacja, modernizacja, rozkwit – spotkajmy się na Pogorii! + A11. Pogoria 1 – rewitalizacja, modernizacja, rozkwit – miejsce integracji mieszkańców (kompleksowa rewitalizacja strefy rekreacji nad zbiornikiem).
- A19. Stworzenie zamkniętego układu procesów recyklingu metali... + A30. Szyb Paryż – kreatywny horyzont (rozwój nowej strefy gospodarczej na terenach pokopalnianych).
- A34. Nowoczesna uniwersalna świetlica - harcówka – miejsce międzypokoleniowej integracji społeczności Ząbkowic + A35. Międzypokoleniowe miejsce rekreacyjno-integracyjne dla mieszkańców dzielnicy Ząbkowice – Ogród przy Parafii p.w. Zesłania Ducha Św. (wzmacnianie integracyjnej roli parafii dla dzielnicy).

Integrowanie w zakresie procedur i komunikacji społecznej

Sposób zarządzania wdrażaniem GPR, opisany szerzej w rozdziale 9. oraz jego monitorowania (rozdział 11.) gwarantuje koordynację aktywności realizowanych w przestrzeni całego miasta. Bazuje on w pierwszej kolejności na pracach Komitetu Rewitalizacji oraz na cyklicznych kontaktach z podmiotami realizującymi przedsięwzięcia rewitalizacyjne. Współdziałanie różnych instytucji będzie pozwalało identyfikować deficyty, względem których definiowane będą kolejne działania na rzecz rewitalizacji. Pozwoli także na

wzajemne uzupełnianie się i spójność procedur podejmowanych na różnych szczeblach procesu decyzyjnego i wdrożeniowego. Szczególną rolę w tym aspekcie będzie także odgrywało ogólnomiejskie przedsięwzięcie A8. Działamy lokalnie! Wsparcie społeczności lokalnych w podobozarach rewitalizacji – które służy przekrojowemu wsparciu mieszkańców obszarów znajdujących się w sytuacji kryzysowej, a co za tym idzie jest swego rodzaju narzędziem promocji idei rewitalizacji.

8. Szacunkowe ramy finansowe

Tabela 4. Szacunkowe ramy finansowe GPR [zł brutto]

Nr	Nazwa	Wkład środków publicznych	Wkład środków prywatnych	Wkład funduszy UE	Szacunkowy całkowity koszt realizacji
A1.	Rozwój Zagłębiowskiego Centrum Onkologii	0	0	4 244 622	4 244 622
A2.	Modernizacja Domu Kultury Ząbkowice wraz z otoczeniem	7 500 000	0	42 500 000	50 000 000
A3.	Fabryka Pełna Życia – centrum innowacji, etap III	37 628 740	0	84 169 550	121 798 290
A4.	Nowe Życie Szytgarki w Dąbrowie Górniczej	1 607 946	0	9 111 689	10 719 635
A5.	Zagospodarowanie budynków dworcowych w wyniku ich kompleksowej modernizacji wraz z poprawą atrakcyjności przyległych przestrzeni publicznych	600 000	0	0	600 000
A6.	Ząbkowice razem	200 000	0	0	200 000
A7.	Łączna łączy	880 000	0	0	880 000
A8.	Działamy lokalnie! Wsparcie społeczności lokalnych w podobszarach rewitalizacji	550 000	0	0	550 000
A9.	Pogoria 1 – rewitalizacja, modernizacja, rozkwit – renaturalizacja zbiorników wodnych Pojezierza Dąbrowskiego wraz z budową infrastruktury rekreacyjno-turystycznej	3 294 520	0	0	3 294 520
A10.	Pogoria 1 – rewitalizacja, modernizacja, rozkwit – spotkajmy się na Pogorii!	100 000	0	0	100 000
A11.	Pogoria 1 – rewitalizacja, modernizacja, rozkwit – miejsce integracji mieszkańców	900 000	0	0	900 000
A12.	Centrum Aktywności Obywatelskiej	5 000 000	0	0	5 000 000
A13.	Aktywizacja osób bezrobotnych zarejestrowanych w Powiatowym Urzędzie Pracy w Dąbrowie Górniczej II	922 272	0	5 226 205	6 148 477
A14.	Centrum Edukacyjno-Społeczne GLOBAL KNOWLEDGE HUB w ramach kompleksowej rewitalizacji zdegradowanych terenów przy ul. Konopnickiej i Kolejowej w Dąbrowie Górniczej	0	13 000 000	35 000 000	48 000 000
A15.	Akcelerator Rzemieślników	600 000	0	655 000	1 255 000
A16.	Modernizacja układu funkcjonalnego obiektu Przedszkola nr 33 w Dąbrowie Górniczej	14 000 000	0	0	14 000 000
A17.	Modernizacja obiektów sportowych Zespołu Szkolno-Przedszkolnego nr 7 w Dąbrowie Górniczej	14 000 000	0	0	14 000 000
A18.	Modernizacja Zespołu Szkolno-Przedszkolnego nr 5 w Dąbrowie Górniczej	25 830 000	0	0	25 830 000
A19.	Stworzenie zamkniętego układu procesów recyklingu metali i produkcji zielonej stali realizujących założenia Gospodarki o Obiegu Zamkniętym wskutek uruchomienia najnowocześniejszej w Europie instalacji o wydajności 350 tys. ton rocznie z wykorzystaniem złomu pochodzącego z recyklingu, zasilanej energią z OZE wraz z infrastrukturą pomocniczą	0	516 600 000	221 400 000	738 000 000
A20.	Rewitalizacja pamięci - mapy samoorganizacji	18 000	2 000	0	20 000

Nr	Nazwa	Wkład środków publicznych	Wkład środków prywatnych	Wkład funduszy UE	Szacunkowy całkowity koszt realizacji
A21.	Rewitalizacja powierzchni biurowych w budynku przy ulicy Łącznej 39 w Dąbrowie Górniczej	0	1 800 000	0	1 800 000
A22.	Rewitalizacja stadionu sportowego Al. Zwycięstwa 29 w Dąbrowie Górniczej	9 000 000	0	0	9 000 000
A23.	Razem Lepiej – Międzypokoleniowa Integracja Sąsiedzka	0	0	803 000	803 000
A24.	Wsparcie-Edukacja-Inspiracja blisko domu – w mojej dzielnicy	0	300 000	100 000	400 000
A25.	Dobra edukacja, dobre życie	25 000	0	0	25 000
A26.	Przestrzeń inspiracji dla sztuki i architektury	0	105 000	595 000	700 000
A27.	Rewitalizacja siedziby OSP Strzemieszyce	400 000	0	0	400 000
A28.	Wielkie litery	50 000	0	0	50 000
A29.	Apartamenty Ząbkowice	0	35 000 000	0	35 000 000
A30.	Szyb Paryż – kreatywny horyzont	0	8 306 000	18 700 000	27 006 000
A31.	Budynek Klubu Sportowego	5 000 000	0	0	5 000 000
A32.	Rewitalizacja budynku zabytkowego z 1920 roku	0	200 000	0	200 000
A33.	Hotel i Restauracja Pałacowa	0	300 000	0	300 000
A34.	Nowoczesna uniwersalna świetlica - harcówka – miejsce międzypokoleniowej integracji społeczności Ząbkowic	0	50 000	150 000	200 000
A35.	Międzypokoleniowe miejsce rekreacyjno-integracyjne dla mieszkańców dzielnicy Ząbkowice – Ogród przy Parafii p.w. Zesłania Ducha Św.	0	50 000	100 000	150 000
A36.	Rozpoczęcie lata z Promieniem	0	100 000	0	100 000
A37.	Szkołka piłkarska dla dzieci i młodzieży	68 000	12 000	0	80 000
B1.	Centrum Aktywności Mieszkańca Strzemieszyc Małych (I etap)	587 450	0	0	587 450
B2.	Łączymy Gołonóg	200 000	0	0	200 000
B3.	Poprawa sytuacji mieszkaniowej obecnych najemców lokali przy ul. Sikorskiego	1 200 000	0	0	1 200 000
B4.	Modernizacja infrastruktury stref lokalnego handlu na targowiskach i rynečku. Nowoczesne Targowisko Miejskie- etap pierwszy	18 000 000	0	0	18 000 000
B5.	Centrum Wsparcia dla osób w kryzysie	200 000	0	0	200 000
B6.	Centrum Wsparcia Mieszkańca w Strzemieszycach: 1 etap	50 000 000	0	0	50 000 000
B7.	Sztuka bez barier	0	0	800 000	800 000
B8.	Szklany spacer	0	52 000	208 000	260 000
B9.	Organizacja pikniku rewitalizacyjnego pt. „Mama, tata, dzieciaki – czas na sportowe „wygibaki”	121 000	11 000	0	132 000
B10.	Zielona ulica- rewitalizacja ulicy 3 Maja	200 000	0	0	200 000

Źródło: opracowanie własne.

9. Opis struktury zarządzania

Zarządzanie rewitalizacją Dąbrowy Górniczej będzie realizowane w oparciu o założenia zawarte w Ustawie o rewitalizacji, zapisy wydanego przez Ministra Funduszy i Polityki Regionalnej dokumentu pt. Zasady realizacji instrumentów terytorialnych w Polsce w perspektywie finansowej UE na lata 2021-2027 (w części dotyczącej gminnych programów rewitalizacji), a także uwzględniać będzie wypracowane od wielu lat w mieście zasady realizacji działań partycypacyjnych oraz ustalenia strategiczne na poziomie regionalnym. W przypadku zmian postanowień, o których mowa powyżej, Prezydent Miasta wdrażał będzie procedury służące jak najlepszemu dopasowaniu stosowanych rozwiązań do nowych uwarunkowań.

Struktura podmiotowa systemu zarządzania GPR

Na strukturę podmiotową zarządzania GPR składają się różne organy, gremia oraz inni interesariusze. Prezydent Miasta odpowiedzialny jest za opracowanie treści GPR na etapie jego przygotowania lub modyfikowania oraz za sprawozdawczość i ocenę aktualności i stopnia realizacji GPR. Rada Miejska zajmuje się uchwalaniem i aktualizowaniem GPR. Komitet Rewitalizacji pełni funkcję opiniodawczą w zakresie przedsięwzięć rewitalizacyjnych oraz oceny aktualności i stopnia realizacji GPR, a także na bieżąco doradza przy wdrażaniu programu. Wydział Rozwoju, Przedsiębiorczości i Obsługi Inwestorów Urzędu Miejskiego stanowi zaplecze administracyjne dla wdrażania GPR i obsługi wspomnianych wcześniej podmiotów w odniesieniu do GPR. Gromadzi także dane do monitorowania efektów realizacji GPR oraz postępu wdrażania przedsięwzięć rewitalizacyjnych. Organizuje również ewaluację. Na potrzeby wewnętrznej koordynacji zarządzania wdrażaniem GPR, Prezydent Miasta powołał Zespół ds. Rewitalizacji.

Miasto Dąbrowa Górnicza zarządza przedsięwzięciami rewitalizacyjnymi w ramach działalności swojej oraz spółek miejskich, stosując partycypacyjny model rewitalizacji. Podmioty zewnętrzne zarządzają własnymi przedsięwzięciami rewitalizacyjnymi na własną odpowiedzialność i w swoim imieniu.

Miasto posiada doświadczenie w zarządzaniu procesem rewitalizacji, zdobyte podczas wdrażania wcześniejszych edycji lokalnego / gminnego programu rewitalizacji. Pozwala to na zarówno wyprzedzające, jak i bieżące usprawnianie systemu zarządzania GPR.

Harmonogram wdrażania GPR

GPR jest wdrażany w pierwszej kolejności poprzez realizację przedsięwzięć rewitalizacyjnych, o których mowa w rozdziale 5. Ich przewidywany rozkład w czasie przedstawiono na poniższym wykresie Gantt'a.

Tabela 5. Harmonogram wdrażania przedsięwzięć rewitalizacyjnych

Nr	Nazwa	Okres realizacji	2025	2026	2027	2028	2029	2030	2031	2032	2033	2034	2035
A1.	Rozwój Zagłębiowskiego Centrum Onkologii	2025-2028											
A2.	Modernizacja Domu Kultury Żąbkowice wraz z otoczeniem	2027-2029											
A3.	Fabryka Pełna Życia – centrum innowacji, etap III	2026-2029											
A4.	Nowe Życie Szttygarki w Dąbrowie Górniczej	2026-2029											
A5.	Zagospodarowanie budynków dworcowych w wyniku ich kompleksowej modernizacji wraz z poprawą atrakcyjności przyległych przestrzeni publicznych	2026-2031											
A6.	Żąbkowice razem	2026-2035											
A7.	Łączna łączy	2025-2035											
A8.	Działamy lokalnie! Wsparcie społeczności lokalnych w podobszarach rewitalizacji	2025-2035											
A9.	Pogoria 1 – rewitalizacja, modernizacja, rozkwit – renaturalizacja zbiorników wodnych Pojezierza Dąbrowskiego wraz z budową infrastruktury rekreacyjno-turystycznej	2025-2027											
A10.	Pogoria 1 – rewitalizacja, modernizacja, rozkwit – spotkajmy się na Pogorii!	2026-2035											
A11.	Pogoria 1 – rewitalizacja, modernizacja, rozkwit – miejsce integracji mieszkańców	2026											
A12.	Centrum Aktywności Obywatelskiej	2027-2035											
A13.	Aktywizacja osób bezrobotnych zarejestrowanych w Powiatowym Urzędzie Pracy w Dąbrowie Górniczej II	2025-2026											
A14.	Centrum Edukacyjno-Społeczne GLOBAL KNOWLEDGE HUB w ramach kompleksowej rewitalizacji zdegradowanych terenów przy ul. Konopnickiej i Kolejowej w Dąbrowie Górniczej	2026-2027											
A15.	Akcelerator Rzemieślników	2026-2030											
A16.	Modernizacja układu funkcjonalnego obiektu Przedszkola nr 33 w Dąbrowie Górniczej	2026-2028											
A17.	Modernizacja obiektów sportowych Zespołu Szkolno-Przedszkolnego nr 7 w Dąbrowie Górniczej	2026-2028											
A18.	Modernizacja Zespołu Szkolno-Przedszkolnego nr 5 w Dąbrowie Górniczej	2026-2028											
A19.	Stworzenie zamkniętego układu procesów recyklingu metali i produkcji zielonej stali realizujących założenia Gospodarki o Obiegu Zamkniętym wskutek uruchomienia najnowocześniejszej w Europie instalacji o wydajności 350 tys. ton rocznie z wykorzystaniem złomu pochodzącego z recyklingu, zasilanej energią z OZE wraz z infrastrukturą pomocniczą	2025-2030											

Nr	Nazwa	Okres realizacji	2025	2026	2027	2028	2029	2030	2031	2032	2033	2034	2035
A20.	Rewitalizacja pamięci - mapy samoorganizacji	2025											
A21.	Rewitalizacja powierzchni biurowych w budynku przy ulicy Łącznej 39 w Dąbrowie Górniczej	2025-2027											
A22.	Rewitalizacja stadionu sportowego Al. Zwycięstwa 29 w Dąbrowie Górniczej	2026-2028											
A23.	Razem Lepiej – Międzypokoleniowa Integracja Sąsiedzka	2026-2027											
A24.	Wsparcie-Edukacja-Inspiracja blisko domu – w mojej dzielnicy	2025-2035											
A25.	Dobra edukacja, dobre życie	2025-2026											
A26.	Przestrzeń inspiracji dla sztuki i architektury	2026-2035											
A27.	Rewitalizacja siedziby OSP Strzemieszyce	2025-2030											
A28.	Wielkie litery	2025-2026											
A29.	Apartamenty Żąbkowice	2025-2027											
A30.	Szyb Paryż – kreatywny horyzont	2033-2035											
A31.	Budynek Klubu Sportowego	2025-2028											
A32.	Rewitalizacja budynku zabytkowego z 1920 roku	2025											
A33.	Hotel i Restauracja Pałacowa	2025-2026											
A34.	Nowoczesna uniwersalna świetlica - harcówka – miejsce międzypokoleniowej integracji społeczności Żąbkowic	2026-2027											
A35.	Międzypokoleniowe miejsce rekreacyjno- integracyjne dla mieszkańców dzielnicy Żąbkowice – Ogród przy Parafii p.w. Zestania Ducha Św.	2026-2027											
A36.	Rozpoczęcie lata z Promieniem	2025-2035											
A37.	Szkółka piłkarska dla dzieci i młodzieży	2025-2035											
B1.	Centrum Aktywności Mieszkańca Strzemieszyc Małych (I etap)	2025-2028											
B2.	Łączymy Gołonóg	2026-2035											
B3.	Poprawa sytuacji mieszkaniowej obecnych najemców lokali przy ul. Sikorskiego	2025-2026											
B4.	Modernizacja infrastruktury stref lokalnego handlu na targowiskach i rynečku. Nowoczesne Targowisko Miejskie- etap pierwszy	2026-2035											
B5.	Centrum Wsparcia dla osób w kryzysie	2027-2028											

Nr	Nazwa	Okres realizacji	2025	2026	2027	2028	2029	2030	2031	2032	2033	2034	2035
B6.	Centrum Wsparcia Mieszkańca w Strzemieszycach: 1 etap	2025-2030											
B7.	Sztuka bez barier	2025-2027											
B8.	Szklany spacer	2026-2027											
B9.	Organizacja pikniku rewitalizacyjnego pt. „Mama, tata, dzieciaki – czas na sportowe „wygibaki”	2025-2035											
B10.	Zielona ulica- rewitalizacja ulicy 3 Maja	2026-2035											

Źródło: opracowanie własne.

Koszty zarządzania GPR

Zarządzanie GPR będzie realizowane w ramach zadań i obowiązków pracowników Urzędu Miejskiego. W związku z tym, dodatkowe koszty mogą wynikać jedynie z prowadzenia działań informacyjno-promocyjnych. Ze względu na ich niewielki wpływ na budżet Dąbrowy Górniczej, nie będą stanowiły odrębnego, wydzielonego wydatku na zarządzanie GPR. Organizacja i funkcjonowanie Komitetu Rewitalizacji nie są związane z ponoszeniem kosztów. Uczestnictwo w Komitecie Rewitalizacji ma charakter społeczny.

Realizacja przedsięwzięć rewitalizacyjnych finansowana jest ze źródeł, które oszacowano w rozdziale 8. Koszty zarządzania przedsięwzięciami rewitalizacyjnymi są ponoszone przez podmioty je realizujące, na zasadach odrębnych oraz na ich odpowiedzialność. W GPR nie dokonuje się innych, szczegółowych postanowień w tym zakresie.

Zapewnienie zgodności z krajowymi zasadami dotyczącymi rewitalizacji

Niniejszy GPR opracowano tak, by w procesie zarządzania jego wdrażaniem zachować zgodność z rządowymi „Zasadami realizacji instrumentów terytorialnych w Polsce w perspektywie finansowej UE na lata 2021-2027”. W szczególności, w odniesieniu do:

- kompleksowości i podejścia zintegrowanego: GPR jest dziedzinowym dokumentem wykonawczym do Strategii Rozwoju Miasta: Dąbrowa Górnicza 2030, zapewniającym koordynację działań związanych z wyprowadzaniem ze stanu kryzysowego obszarów zdegradowanych. Zawarto w nim działania uwzględniające aspekt społeczny, gospodarczy, przestrzenno-funkcjonalny, techniczny oraz środowiskowy obszaru rewitalizacji. Skupienie przedsięwzięć rewitalizacyjnych w podobszarach obszaru rewitalizacji oraz ich agregacja w wiązki tematyczne pozwala uniknąć ryzyka realizacji wybiórczych aktywności, nieprzynoszących trwałego efektu rewitalizacyjnego.
- koncentracji: Podobszary obszaru rewitalizacji Dąbrowy Górniczej wyznaczono na podstawie szczegółowej diagnozy, przeprowadzonej w układzie wewnętrznym miasta. Interwencja GPR ma zatem charakter celowany – na rzecz tych części miasta, w których występują największe skupienie zjawisk problemowych. Zaplanowane przedsięwzięcia rewitalizacyjne realizowane są we wszystkich podobszarach, a w wybranych przypadkach, poza obszarem rewitalizacji – oddziałując pozytywnie na jego rozwój (np. poprzez wzmocnienie funkcji edukacyjnej lub integracji społecznej, a także przez ogólnomiejskie inicjatywy promujące aktywności rewitalizacyjne).
- komplementarności przestrzennej: zaplanowane w GPR przedsięwzięcia realizowane są na całym obszarze rewitalizacji, we wszystkich jego podobszarach, co zobrazowano na załącznikach mapowych. Przedsięwzięcia dopełniają się przestrzennie w ramach podobszarów, tworząc efekt synergii. Przewidziane działania nie będą skutkowały przenoszeniem problemów na inne obszary ani nie będą generowały negatywnych efektów społecznych.

- komplementarności problemowej: zaplanowane przedsięwzięcia wzajemnie dopełniają się tematycznie, sprawiając, że GPR będzie oddziaływał na obszar rewitalizacji we wszystkich niezbędnych aspektach wskazanych w Ustawie o rewitalizacji. Powiązania tematyczne wskazano w tabelach 2. i 3., kolumnie H. Komplementarność problemowa oznacza także powiązanie działań rewitalizacyjnych ze strategicznymi decyzjami miasta na innych polach, co zostało wykazane w kolumnie G cytowanych tabel.
- komplementarności proceduralno-instytucjonalna: GPR jest dziedzinowym dokumentem wykonawczym do Strategii Rozwoju Miasta: Dąbrowa Górnicza 2030, zapewniającym koordynację działań związanych z wyprowadzaniem ze stanu kryzysowego obszarów zdegradowanych. Został opracowany i będzie wdrażany w sposób partnerski oraz partycypacyjny. Powiązanie działań rewitalizacyjnych ze strategicznymi decyzjami wskazanymi w innych dokumentach miasta zostało wykazane w kolumnie G tabel 2. i 3.
- komplementarności międzyokresowej: Realizacja GPR stanowi kontynuację procesów wyprowadzania ze stanu kryzysowego obszarów zdegradowanych zapoczątkowanych podczas wdrażania wcześniejszych edycji programów rewitalizacji, z uwzględnieniem już osiągniętych efektów rewitalizacyjnych jak i pojawiania się nowych wyzwań w tym zakresie. Identyfikacji ww. efektów oraz wyzwań posłużyły pogłębiona diagnoza oraz włączenie społeczne na etapie przygotowania niniejszego GPR. W przyszłości prowadzone będzie ocena aktualności i stopnia realizacji GPR w okresach co najmniej 3-letnich.
- komplementarności źródeł finansowania: Zaplanowane w GPR przedsięwzięcia będą finansowane z budżetu miasta oraz współfinansowane z różnych funduszy i programów unijnych oraz programów rządowych lub innych dotacji. Wybrane przedsięwzięcia będą finansowane lub współfinansowane ze źródeł prywatnych.

Ministerialne wytyczne wskazują również na konieczność kierowania się zasadą „Nie czyni poważnych szkód” (DNSH). W ramach zaplanowanych w GPR przedsięwzięć nie przewiduje się nieuzasadnionej wycinki drzew i krzewów ani zwiększania powierzchni nieprzepuszczalnych, a także dominacji inwestycji w elementy infrastruktury drogowej w tym w rozwiązania zwiększające natężenie ruchu samochodowego.

Przedsięwzięcia rewitalizacyjne będą wdrażane zgodnie z postanowieniami Ustawy z dnia 19 lipca 2019 r. o zapewnianiu dostępności osobom ze szczególnymi potrzebami (Dz.U.2024.1411 t.j.).

Kwestie oceny oddziaływania na środowisko dla przedsięwzięć umieszczonych w GPR reguluje Ustawa z dnia 3 października 2008 r. o udostępnianiu informacji o środowisku i jego ochronie, udziale społeczeństwa w ochronie środowiska oraz ocenach oddziaływania na środowisko (Dz.U.2024.1112 t.j.).

Wszelka stała i tymczasowa ingerencja w obiekty objęte ochroną konserwatorską będzie możliwa jedynie w zakresie dopuszczalnym z punktu widzenia przepisów ochrony zabytków i opieki nad zabytkami oraz standardów konserwatorskich.

We wszystkich przypadkach, obowiązujące ustawodawstwo unijne i krajowe mają prymat nad postanowieniami niniejszego GPR.

Zapewnienie zgodności z dokumentami regionalnymi

Zarządzanie wdrażaniem niniejszego GPR będzie prowadzone w taki sposób, by zapewnić synergię w osiągnięciu celów rozwojowych województwa śląskiego.

W odniesieniu do postanowień Strategii Rozwoju Województwa Śląskiego „Śląskie 2030” (Uchwała nr VI/24/1/2020 Sejmiku Województwa Śląskiego z dnia 19 października 2020 r. w sprawie przyjęcia Strategii Rozwoju Województwa Śląskiego „Śląskie 2030”), GPR w pierwszej kolejności realizuje cel C.3. Atrakcyjne warunki zamieszkania, kompleksowa rewitalizacja, zapobieganie i dostosowanie do zmian klimatu. Cele GPR i powiązane z nimi przedsięwzięcia rewitalizacyjne odnoszą się również do następujących celów Strategii „Śląskie 2030”: A.1. Konkurencyjna gospodarka oraz A.3. Silna lokalna przedsiębiorczość; B.1. Wysoka jakość usług społecznych, w tym zdrowotnych, B.2. Aktywny mieszkaniec, B.3. Atrakcyjny i efektywny system edukacji i nauki; C.1. Wysoka jakość środowiska, C.2. Efektywna infrastruktura.

GPR wpisuje się w pełni w założenia Regionalnej Polityki Rewitalizacji Województwa Śląskiego (Uchwała nr 2327/383/VI/2022 Zarządu Województwa Śląskiego z dnia 21.12.2022 r. w sprawie przyjęcia dokumentu pn.: Regionalna polityka rewitalizacji województwa śląskiego wraz z podsumowaniem i uzasadnieniem), w której Dąbrowę Górniczą zakwalifikowano jako miasto o średnim poziomie problemów rewitalizacyjnych. Przedsięwzięcia rewitalizacyjne wskazane w rozdziałach 5. i 6. odpowiadają celom zapisanym w Regionalnej Polityce Rewitalizacji.

GPR uzupełnia interwencję Regionalnej Polityki Miejskiej Województwa Śląskiego (Uchwała nr 2703/297/VI/2021 Zarządu Województwa Śląskiego z dnia 15.12.2021 roku w sprawie: przyjęcia Regionalnej Polityki Miejskiej Województwa Śląskiego), wprowadzając przedsięwzięcia zgodne z / komplementarne do działań Regionalnej Polityki Miejskiej: 1.a. Poprawa jakości środowiska w miastach; 1.b. Wspieranie zrównoważonego rozwoju miast oraz ochrona krajobrazu; 1.c. Rozwój bezpiecznej i zrównoważonej mobilności w miastach; 1.d. Adaptacja miast do zmian klimatu; 1.e. Wzmacnianie usług ekosystemowych w miastach oraz ochrona różnorodności biologicznej i georóżnorodności; 2.a. Rozwijanie oferty wysokiej jakości usług wyższego rzędu w zakresie edukacji, ochrony zdrowia, kultury; 2.b. Wspieranie procesów partycypacji obywatelskiej i integracji społecznej; 2.d. Kreowanie wizerunku i podnoszenie atrakcyjności i konkurencyjności miast regionu; 2.f. Wspieranie inwestycji i inicjatyw związanych z ochroną i promocją dziedzictwa kulturowego i przyrodniczego; 2.g. Podniesienie jakości i poprawa dostępności usług społecznych; 2.h. Poprawa

bezpieczeństwa publicznego; 3.a. Integracja planowania rozwoju; 3.c. Podnoszenie atrakcyjności miast dla mieszkańców; 3.d. Poprawa bezpieczeństwa energetycznego w warunkach transformacji branży górniczej i energetycznej; 3.e. Poprawa jakości przestrzeni publicznych; 3.g. Wspieranie rewitalizacji obszarów zdegradowanych.

GPR jest zgodny z Planem Zagospodarowania Przestrzennego Województwa Śląskiego 2020+ (Dz. Urz. Woj. Śl. z 13.09.2016 r., poz. 4619). W Planie wskazano Dąbrowę Górniczą jako obszar wymagający rewitalizacji. Interwencja przewidziana w GPR nie narusza ustaleń szczegółowych związanych ze wskazaniem miasta jako części miejskiego obszaru funkcjonalnego ośrodka wojewódzkiego – Metropolii Górnośląskiej oraz jako obszaru, na którym zlokalizowane są obszary terenów zamkniętych, obszary zagrożenia powodziowego, obszary ochrony krajobrazów kulturowych, obszary ochrony i kształtowania zasobów wodnych, czy obszary udokumentowanych złóż kopalin. Wdrażanie GPR nie będzie także miało negatywnego wpływu na infrastrukturę regionalną i krajową, która wskazana jest w Planie jako istotny element zagospodarowania przestrzennego i polityki przestrzennej regionu. Zakres przestrzenny przedsięwzięć przewidzianych w GPR nie oddziałuje na zagospodarowanie przestrzenne o skali regionalnej. Natomiast mieszczą się one w zakresie następujących celów Planu: 1. Nowoczesna gospodarka – promocja gospodarczego wzrostu i innowacji; 2. Szanse rozwojowe mieszkańców – zapewnienie mieszkańcom dostępu do usług; publicznych; 3. Przestrzeń – zrównoważone wykorzystywanie zasobów środowiska naturalnego i kulturowego.

10. Opis sposobu zapewnienia udziału interesariuszy w procesie rewitalizacji

Na wszystkich etapach prowadzących do opracowania niniejszego GPR zapewniono udział interesariuszy na zasadach przewidzianych w art. 5-6a Ustawy o rewitalizacji.

Etap diagnozy

Pierwszą z zastosowanych metod partycypacyjnych była ankieta skierowana do mieszkańców, ale również innych odwiedzających i znających Dąbrowę Górniczą. Zostały w niej zadane pytania o ocenę własnego miejsca zamieszkania w mieście, o opinię dotyczącą najbardziej problemowych obszarów miasta, a także o priorytetowe projekty rewitalizacyjne i o organizacje, które zdaniem respondentów do tej pory wykazują się największą aktywnością w szerokim spektrum inicjatyw społecznych. Ankietę można było wypełniać w końcówce maja i w czerwcu 2024 r. drogą elektroniczną lub w wersji papierowej w jednostkach miejskich lub podczas wydarzeń opisanych poniżej. Zebrano 1047 wypełnionych ankiet, które tylko w nieznacznej części nie zostały kompletnie uzupełnione. Wyniki zostały szczegółowo opracowane w dokumencie „Diagnoza służąca wyznaczeniu obszaru zdegradowanego i obszaru rewitalizacji miasta Dąbrowa Górnicza.”

Poza ankietowym badaniem opinii diagnozie wykonywanej w celu wyznaczenia obszaru zdegradowanego i obszaru rewitalizacji posłużyły również inne formy partycypacji społecznej, bazujące na bezpośrednim kontakcie z mieszkańcami Dąbrowy Górniczej i osobami, które ją odwiedzają, a także z przedsiębiorcami. Dla promowania idei rewitalizacji wykorzystano wydarzenia organizowane w mieście oraz tworzone tymczasowe punkty informacyjne i przygotowano otwarte spotkanie informacyjne. Wydarzenia i miejsca wybrano w taki sposób, by dotrzeć do możliwie najszerszej grupy interesariuszy rewitalizacji, uwzględniając ich wiek, zainteresowania czy też miejsce zamieszkania. Głównym nośnikiem bieżących wiadomości w tym zakresie były profil w mediach społecznościowych (Facebook: Rewitalizujemy – Dąbrowa Górnicza) oraz strona internetowa Dąbrowskich Konsultacji Społecznych. Kluczowymi wydarzeniami zapewniającymi partycypację społeczną na tym etapie były:

- Street Style Party na ul. 3 Maja, 18 maja 2024 r.
- obchody dnia dziecka w Pałacu Kultury Zagłębia, 2 czerwca 2024 r.
- Dąbrowskie Targi Pracy na terenie Fabryki Pełnej Życia, 6 czerwca 2024 r.
- Dzień Sąsiada na ul. Łącznej, 7 czerwca 2024 r.
- obchody Dnia Chemika w Ząbkowicach, 16 czerwca 2024 r.
- zorganizowanie punktu informacyjnego na Plantach przy Targowisku Miejskim, 17 czerwca 2024 r.
- otwarte spotkanie z mieszkańcami w Urzędzie Miejskim, 25 czerwca 2024 r.
- zorganizowanie punktu informacyjnego przy moło na Pogorii III, 29 czerwca 2024 r.

- zorganizowanie punktu informacyjnego w Parku Zielona, 29 czerwca 2024 r.
- spotkanie z przedsiębiorcami związanymi z Targowiskiem Miejskim, 9 lipca 2024 r.
- mini-warsztaty z podopiecznymi Fundacji Godne Życie, 17 lipca 2024 r.

Zdjęcie nr 29. Dzień Sąsiada na ul. Łącznej w dniu 7 czerwca 2024 r.



Źródło: materiały Urzędu Miejskiego

Etap wyznaczania obszaru zdegradowanego i obszaru rewitalizacji

Konsultacje społeczne prowadzone były w dniach od 30 sierpnia do 3 października 2024 r. na podstawie Zarządzenia Nr 289.2024 Prezydenta Miasta Dąbrowa Górnicza z dnia 28.08.2024 r. w sprawie: przeprowadzenia konsultacji społecznych projektu Uchwały Rady Miejskiej w Dąbrowie Górniczej w sprawie wyznaczenia obszaru zdegradowanego i obszaru rewitalizacji na terenie Dąbrowy Górniczej. Skierowane były do wszystkich mieszkańców miasta oraz pozostałych interesariuszy rewitalizacji, a przeprowadzono je w następujących formach:

- zbierania uwag w postaci papierowej lub elektronicznej i ustnych;
- spotkania otwartego dla Radnych Rady Miejskiej, mieszkańców i interesariuszy procesu rewitalizacji (19 września 2024 r. w sali warsztatu Fabryki Pełnej Życia);
- spotkania z grupą przedstawicielską organizacji pozarządowych, będących interesariuszami procesu (18 września 2024 r. w siedzibie Centrum Aktywności Obywatelskiej w Dąbrowie Górniczej);
- spotkania z grupą przedstawicielską przedsiębiorców i przedstawicieli spółdzielni mieszkaniowych (12 września 2024 r. w siedzibie Dąbrowskiego Inkubatora Przedsiębiorczości).

Akcja informacyjna została przeprowadzona zgodnie z Ustawą o rewitalizacji oraz Uchwałą Nr XXXIX/814/14 Rady Miejskiej w Dąbrowie Górniczej z dnia 3 września 2014 r. w sprawie zasad i trybu przeprowadzania konsultacji z mieszkańcami miasta Dąbrowa Górnicza (Dz. Urz. Woj. Śl. z 2014 r. poz. 4632 z późn. zm.). Zapowiedzi oraz komplet materiałów opublikowano na stronach internetowych: Dąbrowskiej Platformy Konsultacji Społecznych oraz Biuletynu Informacji Publicznej. Zapowiedź prasowa została opublikowana w Dzienniku Zachodnim w dniu 29 sierpnia 2024 r. Inne zaproszenia do wzięcia udziału w konsultacjach społecznych zostały opublikowane w mediach społecznościowych oraz były wywieszone na tablicach i słupach informacyjnych oraz w obiektach publicznych na obszarze całej Dąbrowy Górniczej (a w szczególności w proponowanych podobszarach rewitalizacji).

Zdjęcie nr 30. Spotkanie konsultacyjne w dniu 12 września 2024 r.



Źródło: materiały Urzędu Miejskiego

Etap diagnozy pogłębionej i identyfikacji przedsięwzięć

Konsultacje społeczne rozpoczęły się 2 stycznia 2025 r. i trwały do 7 marca 2025 r. i zostały przeprowadzone na podstawie Zarządzenia Nr 561.2024 Prezydenta Miasta Dąbrowa Górnicza z dnia 20 grudnia 2024 r. w sprawie: przeprowadzenia konsultacji społecznych dotyczących pogłębionej diagnozy podobszarów rewitalizacji oraz identyfikacji przedsięwzięć rewitalizacyjnych w związku z pracami nad „Gminnym Programem Rewitalizacji Miasta Dąbrowa Górnicza do 2035 roku”. Skierowane były one do wszystkich mieszkańców miasta oraz pozostałych interesariuszy rewitalizacji, a przeprowadzono je w następujących formach:

- zbierania uwag w postaci papierowej lub elektronicznej i ustnych;
- warsztatów:

- dla podobszaru rewitalizacji Ząbkowice, 9 stycznia 2025 r. w Domu Kultury Ząbkowice,
- dla podobszaru rewitalizacji Stary Gołonóg, 13 stycznia 2025 r. w III Liceum Ogólnokształcącym w Dąbrowie Górniczej,
- dla podobszaru rewitalizacji Zielona, 15 stycznia 2025 r. w Szkole Podstawowej nr 16 z Oddziałami Przedszkolnymi w Dąbrowie Górniczej,
- dla podobszaru rewitalizacji Śródmieście-Reden, 16 stycznia 2025 r. w siedzibie Centrum Aktywności Obywatelskiej w Dąbrowie Górniczej,
- dla podobszarów rewitalizacji Pogoria oraz Łączna, 17 stycznia 2025 r. w Szkole Podstawowej nr 18 w Dąbrowie Górniczej,
- dla podobszaru rewitalizacji Strzemieszyce Małe, 24 stycznia 2025 r. w Filii nr 8 Miejskiej Biblioteki Publicznej w Dąbrowie Górniczej;
- debaty rewitalizacyjnej, która odbyła się 4 lutego 2025 r. na terenie Fabryki Pełnej Życia;
- zbierania propozycji za pomocą Kart Przedsięwzięć Rewitalizacyjnych do „Gminnego Programu Rewitalizacji Miasta Dąbrowa Górnicza do 2035 roku”.

Akcja informacyjna została przeprowadzona zgodnie z Ustawą o rewitalizacji oraz Uchwałą Nr XXXIX/814/14 Rady Miejskiej w Dąbrowie Górniczej z dnia 3 września 2014 r. w sprawie zasad i trybu przeprowadzania konsultacji z mieszkańcami miasta Dąbrowa Górnicza.

Zapowiedzi oraz komplet materiałów opublikowano na stronach internetowych: Dąbrowskiej Platformy Konsultacji Społecznych, Biuletynu Informacji Publicznej, Miejskiej Biblioteki Publicznej; portalach społecznościowych: FB RewitalizujeMy, FB Rada Miejska, FB Mops, FB Konsultacji Społecznych, FB Centrum Aktywności Obywatelskiej. Zapowiedź prasowa dotycząca konsultacji społecznych została opublikowana w Dzienniku Zachodnim w dniu 2 stycznia 2025 r. Informacje o konsultacjach wyeksponowano także na tablicach i słupach informacyjnych oraz w obiektach użyteczności publicznej.

Zdjęcie nr 31. Fragment wzoru Karty Przedsięwzięcia Rewitalizacyjnego

HALO! DĄBROWA GÓRNICZA REWITALIZUJE MY!

KARTA PRZEDSIĘWZIĘCIA REWITALIZACYJNEGO
GINNY PROGRAM REWITALIZACJI DĄBROWA GÓRNICZA DO ROKU 2035

Wnioskodawca	
Nazwa projektu	
Dane dotyczące lokalizacji	<p>Miejsce realizacji projektu: <i>(Wskaż miejsce realizacji projektu: w przypadku projektu infrastrukturalnego - adres, numery działek. Miejsce realizacji projektu powinno być objęte granicami obszaru rewitalizacji. Lokalizacja poza obszarem rewitalizacji może być dopuszczona warunkowo w przypadku wykazania, że działania podjęte w ramach projektu będą mieć wpływ na zmiany w obszarze rewitalizacji.)</i></p> <p>Podobszar rewitalizacji: <i>(Proszę zaznaczyć odpowiednią lokalizację, zgodnie z Uchwałą Nr VI/113/2024 Rady Miejskiej w Dąbrowie Górniczej z dnia 23 października 2024 r. w sprawie wyznaczenia obszaru zdegradowanego i obszaru rewitalizacji na terenie Gminy Dąbrowa Górnicza.)</i></p> <p> <input type="checkbox"/> Podobszar Łączna, <input type="checkbox"/> Podobszar Śródmieście-Reden, <input type="checkbox"/> Podobszar Stary Gołonóg, <input type="checkbox"/> Podobszar Żąbkowice, <input type="checkbox"/> Podobszar Strzemieszyce Małe, <input type="checkbox"/> Podobszar Zielona, <input type="checkbox"/> Podobszar Pogoria, <input type="checkbox"/> Poza obszarem rewitalizacji <i>(zgodnie z art. 15 ust. 3 ustawy z dnia 9 października 2015 r. o rewitalizacji)</i> </p> <p>Stan własnościowy nieruchomości: <i>(w przypadku projektu infrastrukturalnego):</i></p> <p> <input type="checkbox"/> własność prywatna, <input type="checkbox"/> własność przedsiębiorstw, <input type="checkbox"/> własność Skarbu Państwa, </p>

Źródło: materiały Urzędu Miejskiego

Zdjęcie nr 32. Przykładowy banner wykorzystywany w promowaniu konsultacji społecznych



Źródło: materiały Urzędu Miejskiego

Etap konsultacji społecznych w zakresie zasad wyznaczania składu i działania Komitetu Rewitalizacji

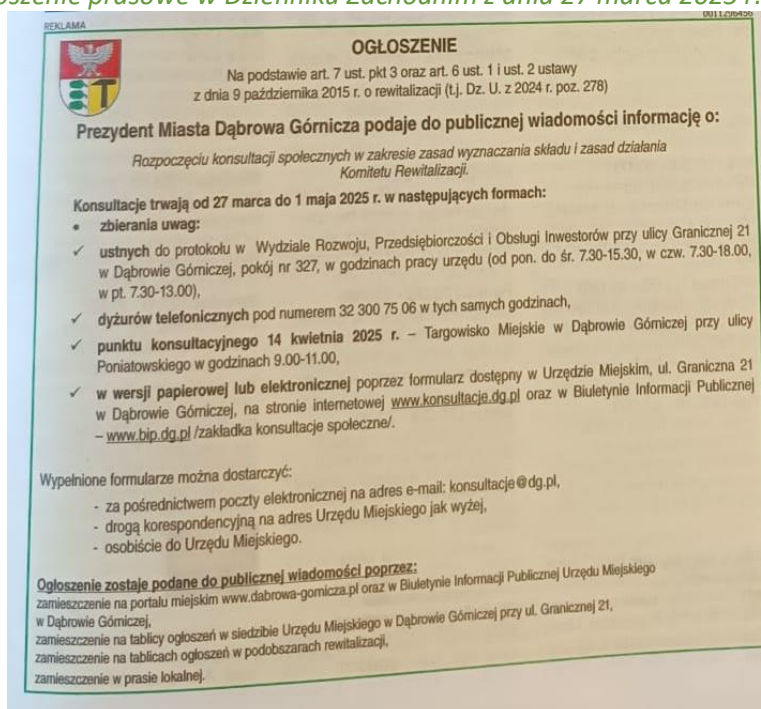
Konsultacje społeczne zorganizowano w dniach od 27 marca do 1 maja 2025 r.

Przeprowadzono je na podstawie Zarządzenia Nr 756.2025 Prezydenta Miasta Dąbrowa Górnicza z dnia 26.03.2025 r. w sprawie: przeprowadzenia konsultacji społecznych projektu Uchwały Rady Miejskiej w Dąbrowie Górniczej w sprawie określenia zasad wyznaczania składu oraz zasad działania Komitetu Rewitalizacji Miasta Dąbrowa Górnicza. Skierowane były one do wszystkich mieszkańców miasta oraz pozostałych interesariuszy rewitalizacji, a przeprowadzono je w następujących formach:

- zbierania uwag w postaci papierowej lub elektronicznej i ustnych;
- punktu konsultacyjnego zorganizowanego na Targowisku Miejskim w Dąbrowie Górniczej 14 kwietnia 2025 r.

Akcja informacyjna została przeprowadzona zgodnie z Ustawą o rewitalizacji oraz Uchwałą Nr XXXIX/814/14 Rady Miejskiej w Dąbrowie Górniczej z dnia 3 września 2014 r. w sprawie zasad i trybu przeprowadzania konsultacji z mieszkańcami miasta Dąbrowa Górnicza. Zapowiedzi oraz komplet materiałów opublikowano na stronach internetowych: Dąbrowskiej Platformy Konsultacji Społecznych, Biuletynu Informacji Publicznej i ogólnej stronie internetowej miasta oraz na portalu społecznościowym: FB RewitalizujeMy, FB Rada Miejska i FB Inwestuj w Dąbrowie Górniczej. Zapowiedź prasowa dotycząca konsultacji społecznych została opublikowana w Dzienniku Zachodnim w dniu 27 marca 2025 r. Informacje o konsultacjach wyeksponowano także na tablicach i słupach informacyjnych oraz w obiektach użyteczności publicznej.

Zdjęcie nr 33. Ogłoszenie prasowe w Dzienniku Zachodnim z dnia 27 marca 2025 r.



Źródło: materiały Urzędu Miejskiego

Etap projektu dokumentu GPR

Ostatnią rundę konsultacji społecznych przeprowadzono w dniach od [do uzupełnienia po przeprowadzeniu konsultacji] do [do uzupełnienia po przeprowadzeniu konsultacji] 2025 r. Przeprowadzono je na podstawie Zarządzenia Nr [do uzupełnienia po przeprowadzeniu konsultacji] Prezydenta Miasta Dąbrowa Górnicza [do uzupełnienia po przeprowadzeniu konsultacji]. Skierowane były one do wszystkich mieszkańców miasta oraz pozostałych interesariuszy rewitalizacji, a przeprowadzono je w następujących formach:

- zbierania uwag w postaci papierowej lub elektronicznej i ustnych;
- [do uzupełnienia po przeprowadzeniu konsultacji].

Akcja informacyjna została przeprowadzona zgodnie z Ustawą o rewitalizacji oraz Uchwałą Nr XXXIX/814/14 Rady Miejskiej w Dąbrowie Górniczej z dnia 3 września 2014 r. w sprawie zasad i trybu przeprowadzania konsultacji z mieszkańcami miasta Dąbrowa Górnicza. [do uzupełnienia po przeprowadzeniu konsultacji]

Uwzględniając rolę szerokiego gremium potencjalnych interesariuszy rewitalizacji Dąbrowy Górniczej, na ostatnim etapie prac nad GPR wystąpiono również z prośbą o opinię do podmiotów wskazanych w art. 17. ust. 2. pkt 4. Ustawy o rewitalizacji.

[Informacja dot. oceny oddziaływania na środowisko - do uzupełnienia po zakończeniu procedury.]

Inne, kluczowe źródła inspiracji

W identyfikacji rozstrzygnięć do niniejszego GPR wykorzystano także wnioski z następujących przedsięwzięć partycypacyjnych zrealizowanych w mieście:

- Opracowanie „Lokalnego Planu Działania dla Priorytetowego Obszaru Rewitalizacji Ząbkowice”,
- Opracowanie „Obywatelskich Raportów Otwarcia” dla dzielnic,
- Opracowanie „Centrum Aktywności Mieszkańca Strzemieszyc Małych. Koncepcja programu funkcjonalno-przestrzennego”,
- Prace ze społecznością mieszkańców osiedla Łączna zrealizowane w ramach partnerstwa z Uniwersytetem Ekonomicznym w międzynarodowym projekcie badawczym BOLSTER.

11. System monitorowania i oceny GPR

Podstawowym zadaniem systemu monitorowania i oceny jest wykrywanie zdarzeń oraz tendencji, które osłabiają skalę i tempo realizacji przyjętych celów i kierunków rewitalizacji. Proces ten składa się z następujących etapów:

- zbieranie danych i informacji,
- analiza zgromadzonych danych,
- zestawienie wartości wskaźników z założeniami,
- identyfikacja przyczyn i następstw odchyleń,
- przygotowywanie okresowych raportów wraz z ewentualnymi, sugerowanymi korektami procesu wdrażania i monitorowania GPR.

Źródłem informacji na potrzeby monitorowania i oceny GPR będą dane pochodzące z różnych instytucji publicznych (m.in. dane Urzędu Miejskiego, komórek organizacyjnych i jednostek podległych Urzędowi Miejskiemu oraz innych jednostek miejskich zobowiązanych do terminowego przekazywania danych i informacji, w tym m. in. Miejski Ośrodek Pomocy Społecznej, Powiatowej Komendy Policji, Powiatowego Urzędu Pracy). Zakłada się gromadzenie i analizowanie pakietu przedstawionych w tabeli 6. poniżej wskaźników monitorowania GPR w podziale na obszar rewitalizacji oraz obszar całego miasta.

Gromadzenie i analiza informacji na potrzeby monitoringu i oceny realizacji GPR realizowane są przez Wydział Rozwoju, Przedsiębiorczości i Obsługi Inwestorów. Stan realizacji przedsięwzięć rewitalizacyjnych będzie możliwy do oceny dzięki wkładowi realizatorów działań (zarówno publicznych, jak i prywatnych) w informowanie Wydziału o stopniu ich realizacji, stopniu osiągnięcia wskaźników produktu i wskaźników rezultatu oraz o ewentualnych zmianach w zakresie podejmowanych działań (opóźnienie realizacji zadań, zmiana kosztów czy sposobu montażu finansowego). Informację wejściową do procesu monitorowania, według której prowadzona będzie sprawozdawczość, stanowią deklaracje złożone przez interesariuszy rewitalizacji w Kartach Przedsięwzięć Rewitalizacyjnych.

Monitorowanie wskaźników podanych w powyższej tabeli oraz postępu realizacji przedsięwzięć – za pomocą wskaźników produktu i wskaźników rezultatu – odbywać się będzie w cyklu rocznym, zgodnym z zasadami przyjętymi w Mieście dla opracowania raportów o stanie gminy.

Ocena aktualności i stopnia realizacji GPR będzie dokonywana w oparciu o ww. dane raz na 3 lata, na zasadach wskazanych w art. 22 Ustawy o rewitalizacji lub w nowszych przepisach obowiązujących w tym zakresie. Pierwsza ocena zostanie przeprowadzona w 2028 r. niezwłocznie po zgromadzeniu kompletnych danych za lata 2025-2027.

W przypadku nasilających się trudności w procesie realizacji zapisów GPR o charakterze wewnętrznym lub zewnętrznym (regionalnym, krajowym lub międzynarodowym), wynikających z przyczyn o charakterze m.in. finansowym, organizacyjnym lub prawno-

ekonomicznym, może zaistnieć konieczność korekty i zmian w formie aktualizacji GPR. W takim wypadku, po uzyskaniu stosownej oceny Komitetu Rewitalizacji, Prezydent Miasta wystąpi do Rady Miejskiej z wnioskiem o aktualizację GPR, która zostanie przeprowadzona na zasadach wskazanych w art. 23 i 24 Ustawy o rewitalizacji lub w nowszych przepisach obowiązujących w tym zakresie.

Tabela 6. Lista wskaźników monitorowania GPR

Nr	Wskaźnik	Źródło danych	Wartość dla całego miasta [grudzień 2024]	Wartość dla obszaru rewitalizacji [grudzień 2024]	Pożądana tendencja w stosunku do roku bazowego	Powiązanie z celami i kierunkami rewitalizacji
1	Udział osób korzystających ze świadczeń pieniężnych z tyt. ubóstwa w populacji (w %) w roku 2023	MOPS			spadek	KL1, KSR4, KZ2, KSM2, KZL2, KH1
2	Udział osób korzystających ze świadczeń pieniężnych z tyt. bezradności w sprawach opiekuńczo-wychowawczych w populacji (w %) w roku 2023	MOPS			spadek	KL1, KSR4, KSG1, KZ2, KSM1, KSM2, KZL1, KZL2, KP2, KH1
3	Udział osób objętych procedurą „Niebieskie Karty” w populacji (w %) w roku 2023	MOPS			spadek	KL1, KZ2, KSM2, KZL2, KH1, KH3
4	Udział osób długotrwale bezrobotnych w populacji (w%) w roku 2023	PUP			spadek	KL3, KSR4, KSG3, KZ1, KZ3, KH4
5	Liczba przestępstw kryminalnych na 1 tys. osób	Powiatowa Komenda Policji			spadek	KL2, KSR1, KSG2, KZ6, KZL3
6	Liczba wystąpień przeciwko zdrowiu i życiu na 1 tys. osób	Powiatowa Komenda Policji			spadek	KL2, KSR1, KSG2, KZ6, KZL3
7	Liczba zgłaszanych interwencji problemowych na 1 tys. osób	Powiatowa Komenda Policji			spadek	KL1, KSG1, KZ2, KZ4, KZ5, KSM1, KSM2, KZL1, KZL2, KP2, KH1, KH3
8	Odsetek przedsiębiorstw wyrejestrowanych	GUS			spadek	KL3, KSR2, KSR5, KSG3, KZ1, KZ3, KP1
9	Liczba udzielonych dotacji na rozpoczęcie działalności gospodarczej	PUP			wzrost	KL3, KSR2, KSR5, KSG3, KZ1, KZ3, KP1, KH4

Źródło: opracowanie własne

12. Określenie niezbędnych zmian w uchwałach

Przyjęcie niniejszego GPR nie wymaga zmian w uchwałach, o których mowa w art. 21 ust. 1 Ustawy z dnia 21 czerwca 2001 r. o ochronie praw lokatorów, mieszkaniowym zasobie gminy i o zmianie Kodeksu cywilnego (Dz. U. 2001 Nr 71 poz. 733 z późn. zm.).

13. Wskazanie, czy na obszarze rewitalizacji ma zostać ustanowiona Specjalna Strefa Rewitalizacji

Niniejszy GPR nie przewiduje ustanowienia Specjalnej Strefy Rewitalizacji, o której mowa w art. 25 Ustawy o rewitalizacji.

14. Wskazanie sposobu realizacji GPR w zakresie planowania i zagospodarowania przestrzennego

Miasto Dąbrowa Górnicza, na dzień przyjęcia GPR, prowadzi proces opracowania planu ogólnego gminy. Ustalenia GPR zostaną w nim uwzględnione.

Przyjęcie niniejszego GPR nie wymaga zmian w miejscowych planach zagospodarowania przestrzennego ani konieczności uchwalenia nowych planów.

Niniejszy GPR nie przewiduje konieczności uchwalenia miejscowego planu rewitalizacji, o którym mowa w art. 37f ust. 1 ustawy z dnia 27 marca 2003 r. o planowaniu i zagospodarowaniu przestrzennym

15. Załączniki graficzne przedstawiające podstawowe kierunki zmian funkcjonalno-przestrzennych

GPR zawiera załącznik graficzny przedstawiający podstawowe kierunki zmian funkcjonalno-przestrzennych obszaru rewitalizacji sporządzony na mapie w skali 1:5000 opracowanej z wykorzystaniem treści mapy zasadniczej.

Spisy

[Do uzupełnienia w ostatecznej wersji dokumentu.]



PRZEDSIĘWZIĘCIA REWITALIZACYJNE
(z listy A i B)

1 : 5 000

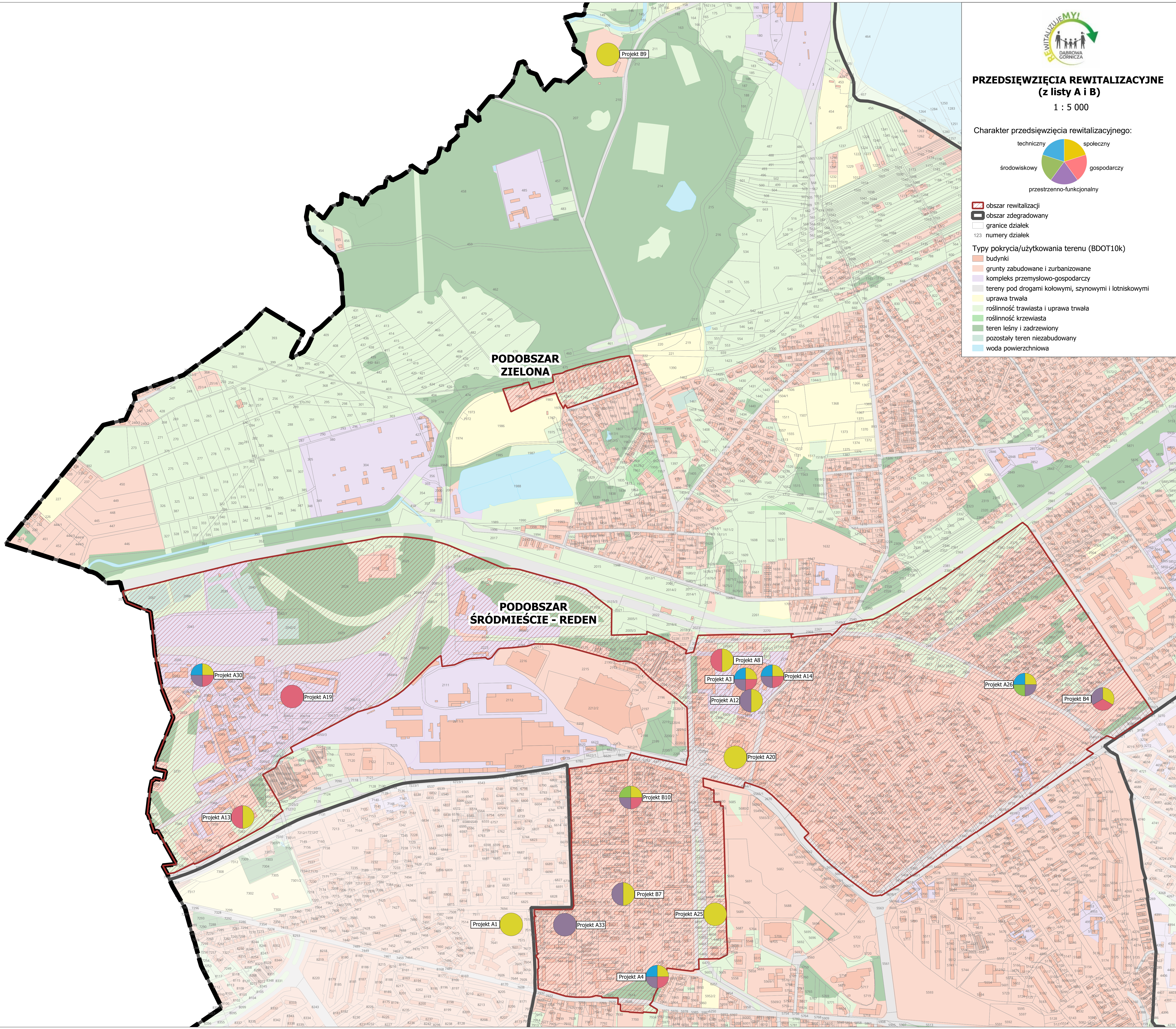
Charakter przedsięwzięcia rewitalizacyjnego:

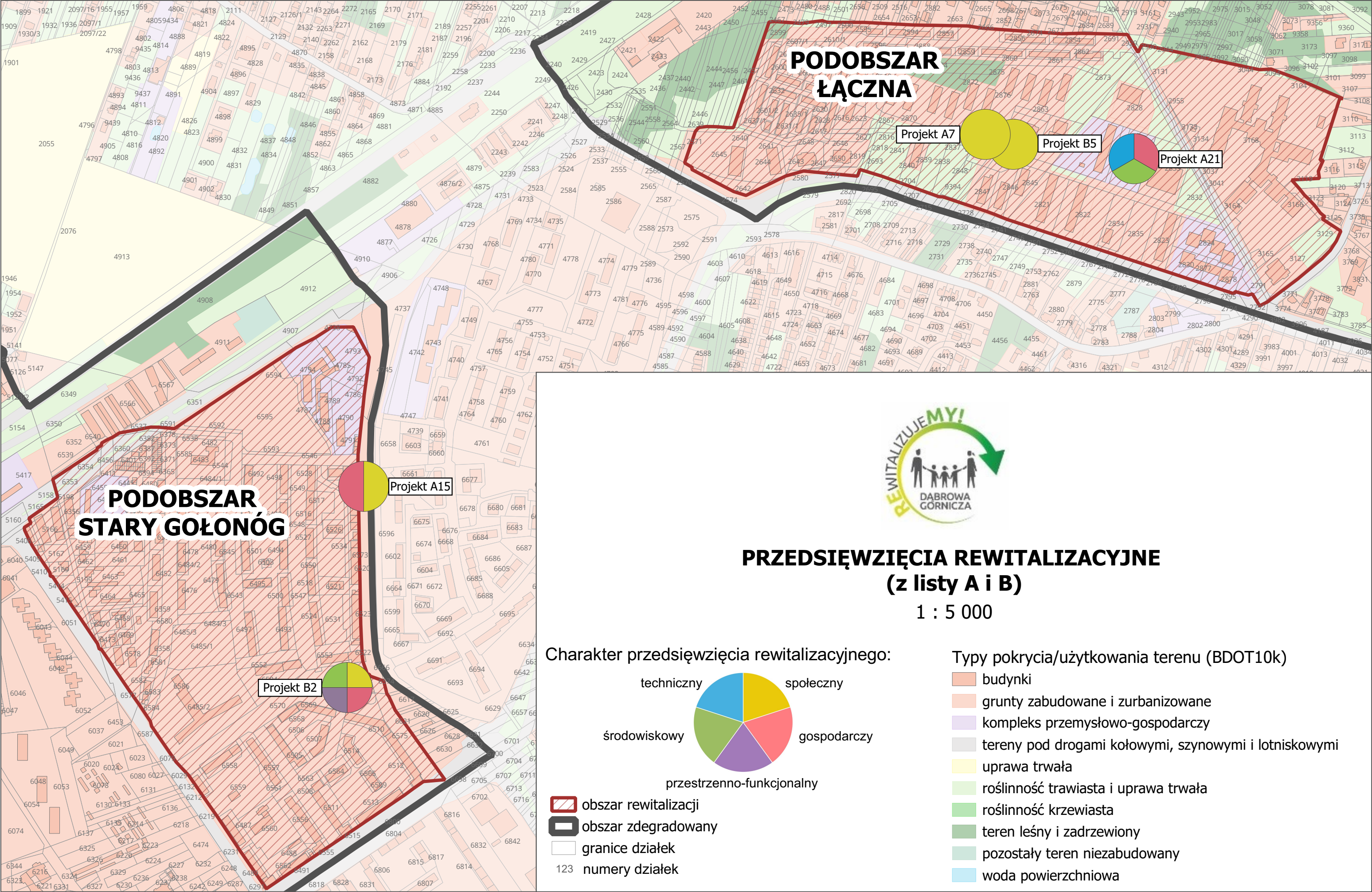


- obszar rewitalizacji
- obszar zdegradowany
- granice działek
- numery działek

Typy pokrycia/użytkowania terenu (BDOT10k)

- budynki
- grunty zabudowane i zurbanizowane
- kompleksy przemysłowo-gospodarcze
- tereny pod drogami kołowymi, szynowymi i lotniskowymi
- uprawa trwała
- roślinność trawiasta i uprawa trwała
- roślinność krzewiasta
- teren leśny i zadrzewiony
- pozostały teren niezabudowany
- woda powierzchniowa



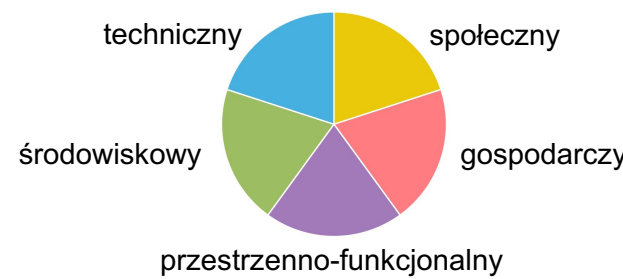




**PRZEDSIĘWZIĘCIA REWITALIZACYJNE
(z listy A i B)**

1 : 5 000

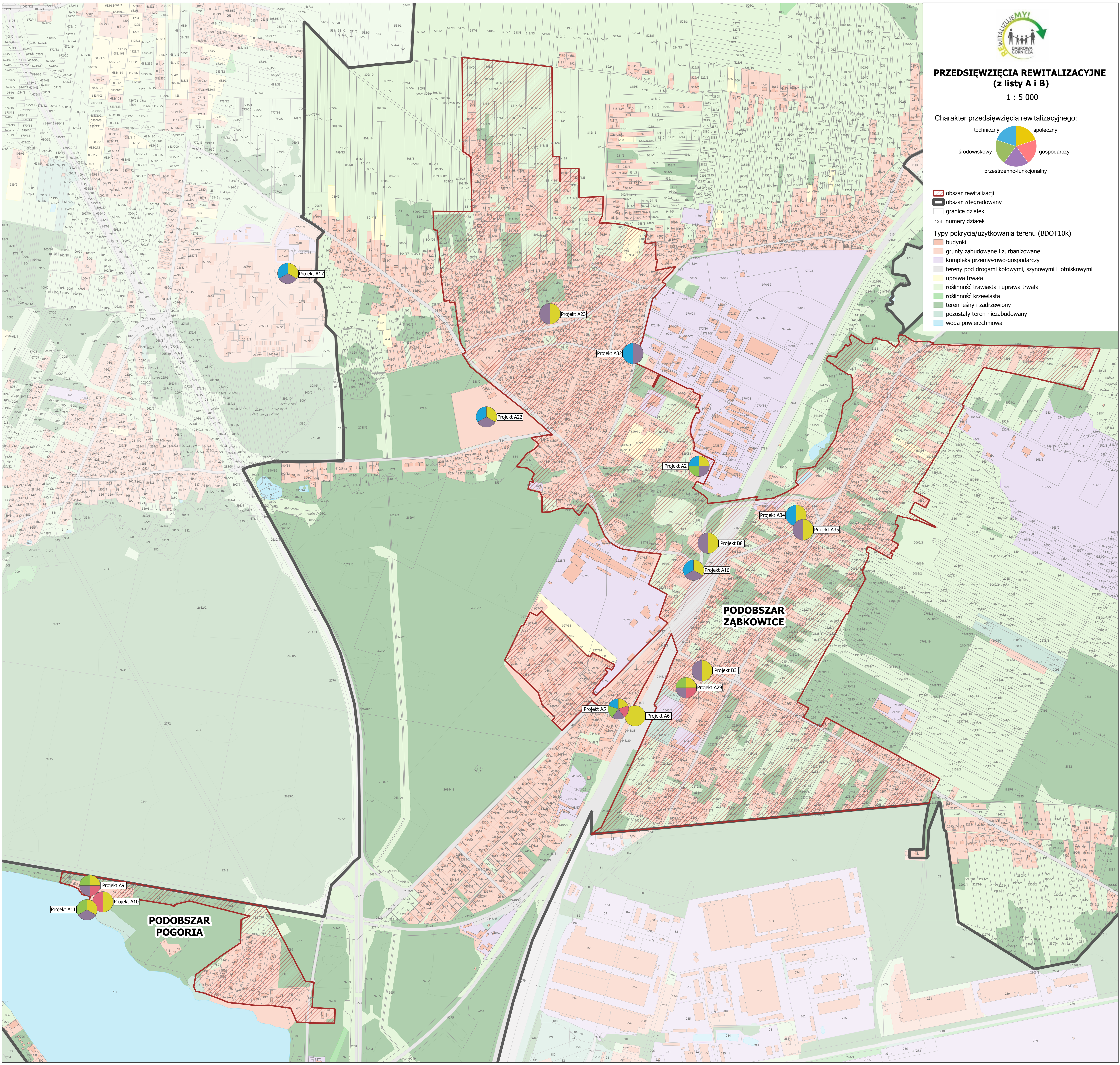
Charakter przedsięwzięcia rewitalizacyjnego:

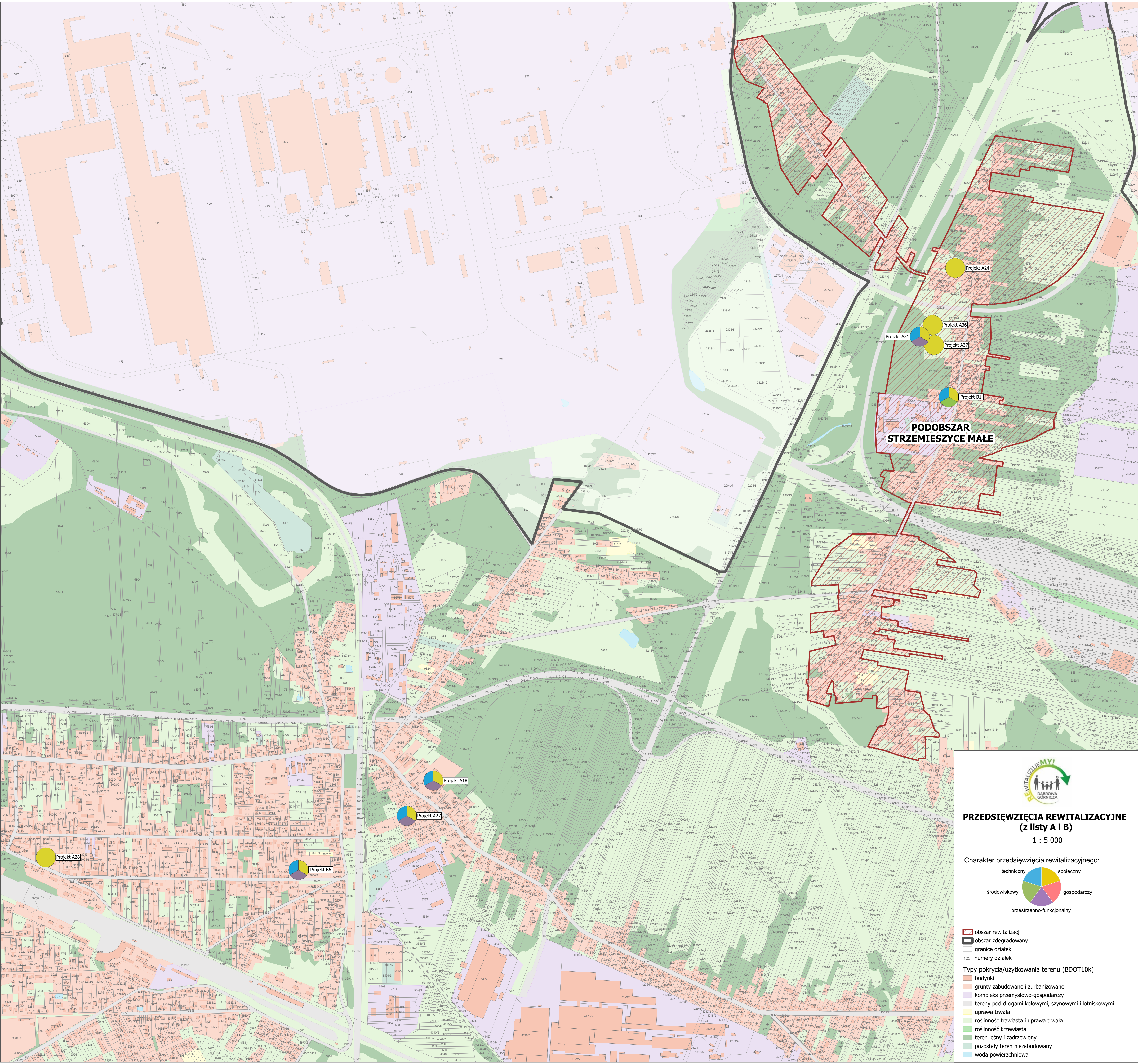


- obszar rewitalizacji
- obszar zdegradowany
- granice działek
- numery działek

Typy pokrycia/użytkowania terenu (BDOT10k)

- budynki
- grunty zabudowane i zurbanizowane
- kompleks przemysłowo-gospodarczy
- tereny pod drogami kołowymi, szynowymi i lotniskowymi
- uprawa trwała
- roślinność trawiasta i uprawa trwała
- roślinność krzewiasta
- teren leśny i zadrzewiony
- pozostały teren niezabudowany
- woda powierzchniowa





PRZEDSIĘWZIĘCIA REWITALIZACYJNE
(z listy A i B)
1 : 5 000



- obszar rewitalizacji
- obszar zdegradowany
- granice działek
- numery działek
- Typy pokrycia/użytkowania terenu (BDOT10k)
 - budynki
 - grunty zabudowane i zurbanizowane
 - kompleks przemysłowo-gospodarczy
 - tereny pod drogami kołowymi, szynowymi i lotnikowymi
 - uprawa trwała
 - roślinność trawiasta i uprawa trwała
 - roślinność krzewiasta
 - teren leśny i zadrzewiony
 - pozostały teren niezabudowany
 - woda powierzchniowa

UZASADNIENIE

w sprawie przyjęcia Gminnego Programu Rewitalizacji Miasta Dąbrowa Górnicza do 2035 roku

Proces rewitalizacji zgodnie z ustawą z dnia 9 października 2015 r. o rewitalizacji polega na wyprowadzaniu ze stanu kryzysowego obszarów zdegradowanych i jest prowadzony w sposób kompleksowy, poprzez zintegrowane działania na rzecz lokalnej społeczności, przestrzeni i gospodarki, skoncentrowane terytorialnie, prowadzone przez interesariuszy rewitalizacji na podstawie gminnego programu rewitalizacji.

Gminny Program Rewitalizacji Miasta Dąbrowa Górnicza do 2035 roku (GPR) ma na celu odnowienie procesów rozwojowych na obszarach dotkniętych kryzysem. Program koncentruje się na miejscach, w których na problemy społeczne nawarstwiają się niekorzystne zjawiska gospodarcze, środowiskowe, przestrzenno-funkcjonalne i techniczne.

Kluczowym aspektem wdrażania GPR jest także ożywienie miejsc i obiektów, które utraciły swoje pierwotne funkcje, ale dzięki strategicznej lokalizacji, wartościom kulturowym i przyrodniczym oraz potencjałowi biznesowemu mogą ponownie stać się istotnymi punktami na mapie miasta. Ich rewitalizacja przyczyni się do rozwoju Dąbrowy Górniczej i poprawy jakości życia mieszkańców.

Opracowanie GPR stwarza możliwości dla interesariuszy procesu rewitalizacji, umożliwiając im realizację projektów oraz pozyskiwanie zewnętrznych źródeł finansowania – zarówno z krajowych środków publicznych, jak i funduszy Unii Europejskiej.

Mając na uwadze powyższe oraz fakt, że Gminny Program Rewitalizacji Miasta Dąbrowa Górnicza do 2035 roku jest podstawą dla interesariuszy rewitalizacji do ubiegania się o środki zewnętrzne z programów UE i krajowych na realizację działań społecznych i infrastrukturalnych, zasadnym jest podjęcie projektu uchwały w sprawie przyjęcia Gminnego Programu Rewitalizacji Miasta Dąbrowa Górnicza do 2035 roku.