

**UCHWAŁA NR
RADY MIEJSKIEJ W DĄBROWIE GÓRNICZEJ**

z dnia 2025 r.

**w sprawie zaliczenia dróg do kategorii dróg gminnych oraz ustalenia ich przebiegu
na terenie Gminy Dąbrowa Górnicza**

Na podstawie art. 18 ust. 2 pkt 15, art. 40 ust. 1, art. 41 ust. 1, art. 42 ustawy z dnia 8 marca 1990 r. o samorządzie gminnym (t.j. Dz. U. z 2024 r. poz. 1465 z późn. zm.), art. 7 ust. 2 i 3 ustawy z dnia 21 marca 1985 r. o drogach publicznych (t.j. Dz.U. z 2024 r. poz. 320 z późn. zm.), na wniosek Prezydenta Miasta

**Rada Miejska w Dąbrowie Górniczej
uchwała:**

§ 1. Zaliczyć do kategorii dróg gminnych drogi, których wykaz określający położenie dróg nazwami ulic i numerami działek zawarty jest w załączniku nr 1 do uchwały oraz ustalić ich przebieg zgodnie z opisem zawartym w tym załączniku.

§ 2. Przebieg dróg ujętych w załączniku nr 1 do uchwały oznaczony jest w formie graficznej w załączniku nr 2 do uchwały.

§ 3. Wykonanie uchwały powierza się Prezydentowi Miasta Dąbrowa Górnicza.

§ 4. Uchwała wchodzi w życie po upływie 14 dni od dnia ogłoszenia w Dzienniku Urzędowym Województwa Śląskiego.

Przewodnicząca Rady
Miejskiej w Dąbrowie
Górniczej

Marta Bobrowska-Juroff

Wykaz dróg wraz z opisem ich przebiegu

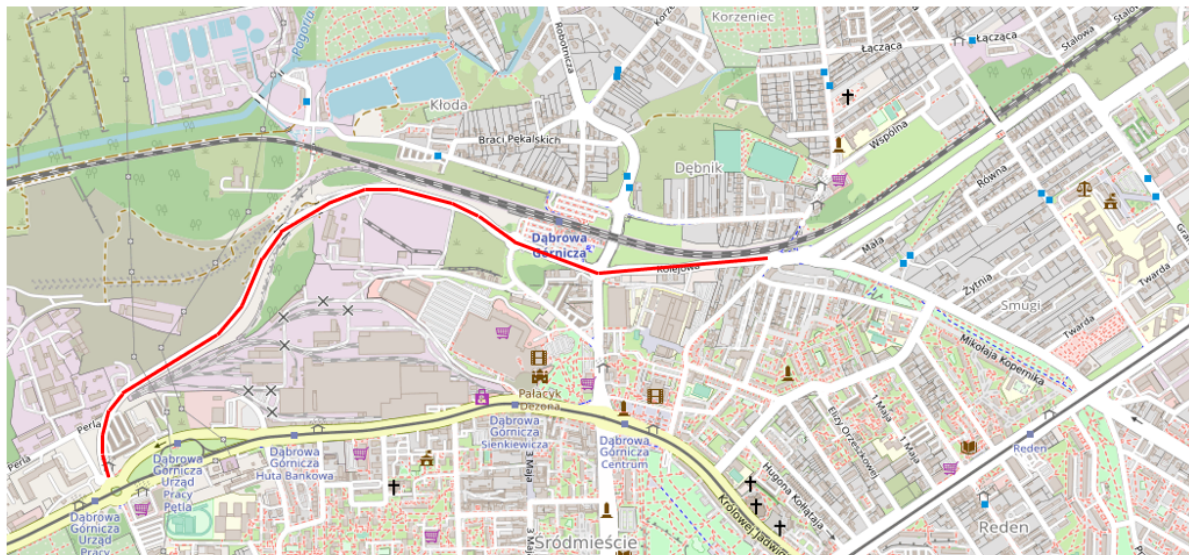
Lp.	Nazwa ulicy	Opis dotychczasowego przebiegu drogi	Opis przebiegu drogi po zmianie	Nr działek i obręb
1.	Kolejowa	<p>odc. 1 ► (rondo ul. Jana III Sobieskiego); ul. Kolejowa; ◀ (rondo ul. Kolejowa/ ul. Kościuszki)</p> <p>odc. 2 ► (rondo ul. Kolejowa/ ul. Kościuszki); ul. Kolejowa ◀ (rondo ul. Kolejowa/ ul. Poniatowskiego)</p>	<p>odc. 1 ► (rondo ul. Jana III Sobieskiego); ul. Kolejowa; ◀ (rondo ul. Kolejowa/ ul. Kościuszki)</p> <p>odc. 2 ► (rondo ul. Kolejowa/ ul. Kościuszki); ul. Kolejowa ◀ (rondo ul. Kolejowa/ ul. Poniatowskiego)</p> <p>odc. 3 ► (rondo ul. Kolejowa/ ul. Poniatowskiego); nowy odcinek ul. Kolejowa ◀ (# ul. Graniczna)</p>	<p>odc. 1: 2005/1, 2018/1, 2020, 2049/1, 2050/1, 2054/1, 2066/1, 2067/1, 2085/1, 2115/1, 2115/2, 2211/1, 2225, 2228, 2229, 6847/1, 6877, 6878, 6879, 6880, 6881, 6882, 6883, 6884, 6893, 6894, 6895, 6896, 6897, 6898, 6899, 6931, 6933, 6934, 6935, 6936, 7089/1, 7089/2, 7125/1, 7226/1, 7321, 7332, 7353 obręb Dąbrowa Górnicza I</p> <p>odc. 2: 2009/1, 2010, 2267, 2268, 2269, 2270, 2303, 2541, 2666 obręb Dąbrowa Górnicza I</p> <p>odc. 3: 2376, 2379/1, 2380, 2385/1, 2386, 2387, 2498/1, 2547, 2549/1, 2550/1, 2550/2, 2861, 2864/1 obręb</p>

				Dąbrowa Górnicza I
2.	Perła	► (Granica miasta Będzin); ul. Perła ◀ (# ul. Moniuszki)	► (Granica miasta Będzin); ul. Perła ◀ (# ul. Kolejowa-obwodnica Śródmieścia)	7226/1, 7335 obręb Dąbrowa Górnicza I
3.	Konopnickiej	<p>odc.1 ► (# ul. Olszowa) ;ul. Konopnickiej; ◀ (# ul. Limanowskiego);</p> <p>odc.2 ► (rondo ul. Kolejowa); ul. Konopnickiej + ul. Górników Redenu; ◀ (# ul. Kr. Jadwigi)</p>	<p>odc. 1 ► (# ul. Malinowe Górki); nowy odcinek ul. Konopnickiej, dotychczasowy odcinek ul. Konopnickiej ◀ (# ul. Limanowskiego)</p> <p>odc.2 ► (rondo ul. Kolejowa); ul. Konopnickiej + ul. Górników Redenu; ◀ (# ul. Kr. Jadwigi)</p>	<p>odc. 1: 570, 573, 576, 579, 582, 584, 586, 594, 597, 599, 601, 604, 606, 609, 613, 617, 621, 623, 625, 640, 643, 646, 648, 658, 786, 846, 893, 1225, 2501 obręb Dąbrowa Górnicza I, 1016, 1018, 1019, 1078, 1085, 1090, 1094, 1098, 1102, 1106, 1110, 1115, 1119, 1125, 1128, 1129, 1130, 1134, 1139, 1143, 1145, 1157, 1159, 1260 obręb Dąbrowa Górnicza II</p> <p>odc. 2: 2242, 2507, 2541, 2666, 2667, 2682 obręb Dąbrowa Górnicza I</p>
4.	Cupiała	► (# ul. Olszowa); ul. Cupiała; ◀ (# ul. Łącząca)	► (# ul. Olszowa); ul. Cupiała; ◀ (# ul. Kolejowa)	849, 895, 1289, 2844, 2850 obręb Dąbrowa Górnicza I
5.	Graniczna	► (# ul. Olszowa); ul. Graniczna; ◀ (# ul. Al. J. Piłsudskiego)	<p>odc.1 ► (# ul. Olszowa) ul. Graniczna ◀ ul. Stalowa</p> <p>odc.2 ► (# ul. Kolejowa) ul. Graniczna ◀ ul. Al. J.</p>	<p>odc. 1: 792, 794, 796, 798, 800, 802, 804, 806, 844, 852, 906, 938, 945, 947, 952, 959, 967, 980, 1003, 1010, 1012, 1014, 1016 obręb Dąbrowa Górnicza I, 620, 622,</p>

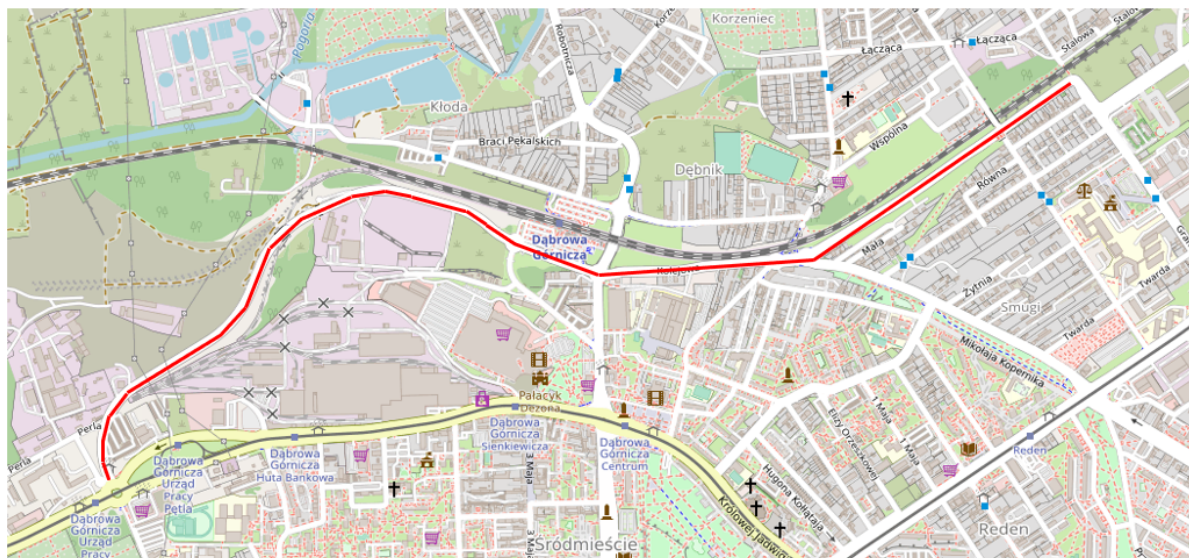
			Piłsudskiego	<p>624, 633, 661, 662, 663, 5504, 5559, 5566, 5600, 5602, 5604, 5606, 5608, 5610, 5766 obręb Dąbrowa Górnicza II</p> <p>odc. 2: 2886, 2888 obręb Dąbrowa Górnicza I, 5767, 5769, 5771, 5773, 5826, 5843, 5844, 5868, 5871, 5874, 5900, 5917, 5922, 5923, 5929, 5930, 5931, 5938, 5939 obręb Dąbrowa Górnicza II</p>
--	--	--	--------------	---

1. Przebieg drogi ul. Kolejowa

Dotychczasowy:

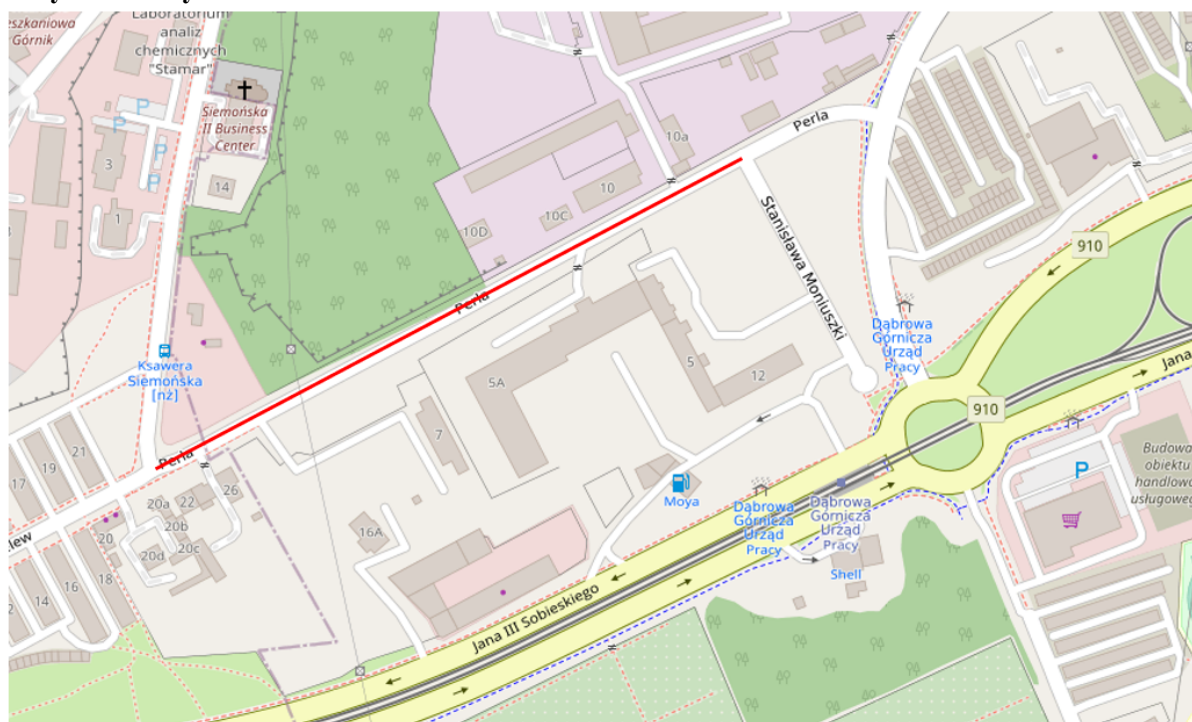


Po zmianie:



2. Przebieg drogi ul. Perla

Dotychczasowy:

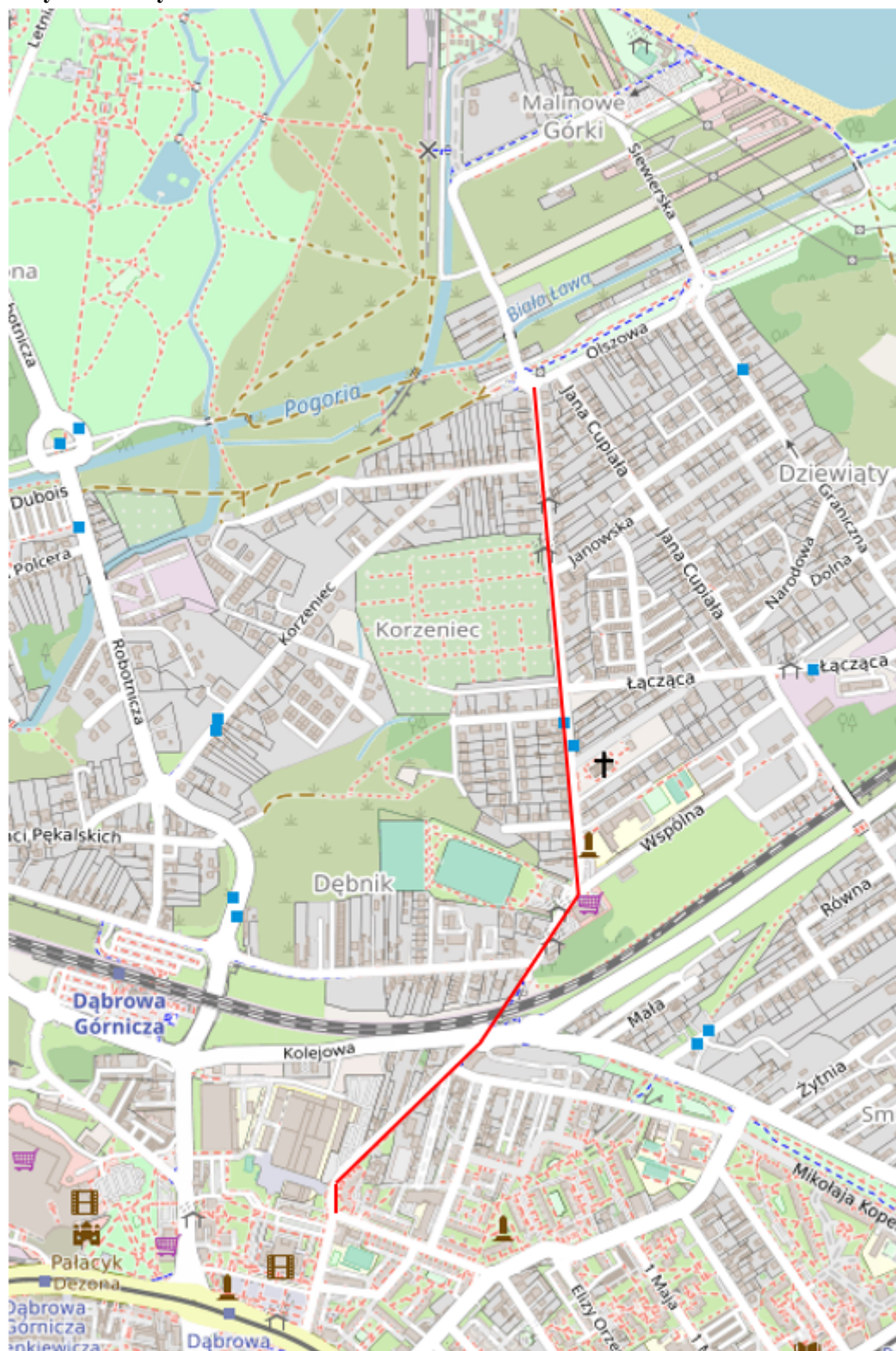


Po zmianie:



3. Przebieg drogi ul. Konopnickiej

Dotychczasowy:



Po zmianie:



4. Przebieg drogi ul. Cupiała

Dotychczasowy:

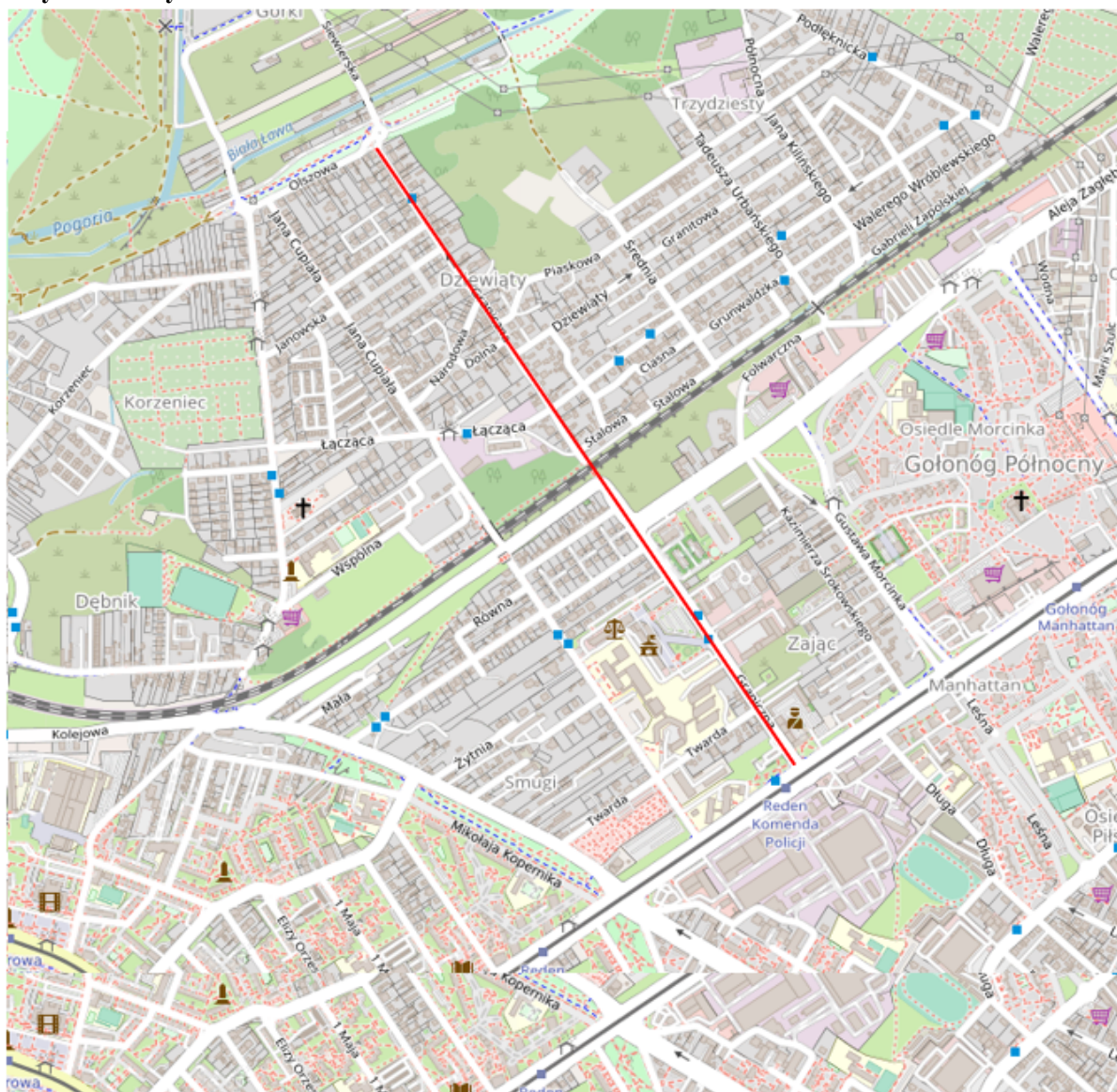


Po zmianie:



5. Przebieg drogi ul. Graniczna

Dotychczasowy:



Po zmianie:



Uzasadnienie

Prezydent Miasta Dąbrowa Górnicza w związku z powstaniem nowego układu drogowego w rejonie dworca PKP i Centrum Przesiadkowego Centrum oraz celem uporządkowania zaszłości nieuregulowanego statusu dróg na terenie Gminy Dąbrowa Górnicza przedstawia projekt uchwały i informuje, iż:

1. ul. Kolejowa - nowy odcinek, łącznik ul. Kolejowej z ul. Graniczną - po przebudowie układu drogowego w rejonie dworca PKP oddano do użytku nową drogę, przebiegającą pomiędzy ul. Poniatowskiego i ul. Graniczną (na wiadukt nad torami PKP).
2. ul. Perła - po przebudowie układu drogowego w rejonie dworca PKP oddany do użytku nowy odcinek drogi, który niniejszą uchwałą zaliczony jest do ul. Perła.
3. ul. Konopnickiej - nowy odcinek drogi od ul. Malinowe Górki do nowo powstałego ronda ul. Konopnickiej i ul. Olszowej, którego przebieg dotychczas nie był uregulowany uchwałą. Przebieg drogi z podziałem na dwa odcinki, po przebudowie układu drogowego, z uwagi na przecięcie ulicy torami PKP.
4. ul. Cupiała - ujęty odcinek drogi, którego przebieg dotychczas nie był uregulowany uchwałą.
5. ul. Graniczna - uporządkowanie przebiegu drogi, z podziałem na dwa odcinki.

Drogi wymienione w projekcie uchwały dotychczas nie zostały sklasyfikowane jako drogi publiczne (na mocy uchwały Rady Miasta), powstały w wyniku ww. przebudowy lub których przebieg nie był uregulowany, a właścicielem jest Gmina Dąbrowa Górnicza i pozostają one w zarządzie Prezydenta Miasta.

Drogi wymienione w projekcie uchwały spełniają warunki techniczne, jakim powinny odpowiadać drogi publiczne i ich usytuowanie, zgodnie z Przepisami techniczno-budowlanymi dot. dróg publicznych (Dz. U. z 2022 r. poz. 1518 z dnia 20.07.2022 r.).

Uchwała nie rodzi skutków finansowych.