

**UCHWAŁA NR
RADY MIEJSKIEJ W DĄBROWIE GÓRNICZEJ**

z dnia 2025 r.

**w sprawie zaliczenia dróg do kategorii dróg powiatowych oraz ustalenia ich przebiegu
na terenie Gminy Dąbrowa Górnicza**

Na podstawie art. 18 ust. 2 pkt 15, art. 40 ust. 1, art. 41 ust. 1, art. 42 ustawy z dnia 8 marca 1990 r. o samorządzie gminnym (t.j. Dz. U. z 2024 r. poz. 1465 z późn. zm.), art. 6a ust. 2 i 3 ustawy z dnia 21 marca 1985 r. o drogach publicznych (t.j. Dz.U. 2024 r. poz. 320 z późn. zm.), art. 92 ust. 1 pkt 1 ustawy z dnia 5 czerwca 1998 r. o samorządzie powiatowym (t.j. Dz. U. z 2024 r. poz. 107 z późn. zm.), na wniosek Prezydenta Miasta

**Rada Miejska w Dąbrowie Górniczej
uchwała:**

§ 1. Zaliczyć do kategorii dróg powiatowych drogi, których wykaz określający położenie dróg nazwami ulic i numerami działek zawarty jest w załączniku nr 1 do uchwały oraz ustalić ich przebieg zgodnie z opisem zawartym w tym załączniku.

§ 2. Przebieg dróg ujętych w załączniku nr 1 do uchwały oznaczony jest w formie graficznej w załączniku nr 2 do uchwały.

§ 3. Wykonanie uchwały powierza się Prezydentowi Miasta Dąbrowa Górnicza.

§ 4. Uchwała wchodzi w życie po upływie 14 dni od dnia ogłoszenia w Dzienniku Urzędowym Województwa Śląskiego.

Przewodnicząca Rady
Miejskiej w Dąbrowie
Górniczej

Marta Bobrowska-Juroff

Załącznik Nr 1 do uchwały Nr
Rady Miejskiej w Dąbrowie Górniczej
z dnia 2025 r.

Wykaz dróg wraz z opisem ich przebiegu, przed i po zmianie

Lp.	Numer drogi	Nazwa drogi	Numer działki i obręb	Przebieg drogi	Długość drogi w "m"
Przed zmianą:					
1.	6214 S	Al. T. Kościuszki	2302/2, 2174/1, 2188/1, 2221/2, 2247/2, 2221/1, 2201, 2302/1, 2247/1, 2301, 6478/1, 5505, 5506/1, 6478/2, 5506/2, 6421, 6420, 6427, 6428, 6429, 6430, 6431, 6432, 6433, 6434, 6435, 6437, 6440, 6443, 6446, 6448, 6449, 6450, 6451, 6452, 6455, 6479, 6457, 6459, 6465, 6468, 6470 obręb Dąbrowa Górnicza I	► (rondo ul. Al. T. Kościuszki i ul. Kolejowa); ul. Al. T. Kościuszki; ◀ (rondo Sybiraków ul. Al. T. Kościuszki i ul. Górnicza)	1073
Po zmianie:					
1.	6214 S	Al. T. Kościuszki	1594/1, 1593/1, 1590/1, 1591/1, 1614/1, 1708/1, 1611/1, 1612/1, 1628/1, 1676/1, 1706, 2011, 2024, 2025, 2023, 2018/2, 2009/1, 2229, 2225, 2010, 2227/2, 2302/2, 2174/1, 2188/1, 2221/2, 2247/2, 2221/1, 2201, 2302/1, 2247/1, 2301, 6478/1, 5505, 5506/1, 6478/2, 5506/2, 6421, 6420, 6427, 6428, 6429, 6430, 6431, 6432, 6433, 6434, 6435, 6437, 6440, 6443, 6446, 6448, 6449, 6450, 6451, 6452, 6455, 6479, 6457, 6459, 6465, 6468, 6470 obręb Dąbrowa Górnicza I	► (rondo ul. Robotnicza i ul. Korzeniec); nowy odcinek ul. Al. T. Kościuszki; ul. Al. T. Kościuszki ◀ (rondo Sybiraków: ul. Al. T. Kościuszki i ul. Górnicza)	1585

Przed zmianą:					
2.	6213 S	Staszica	3763, 3858 obręb Dąbrowa Górnicza I; 9310 obręb Dąbrowa Górnicza II; 5379 obręb Strzemieszyce Wielkie	► # ul. Ziemby; ul. Staszica ◄ ul. Oddziału AK Ordona i # z ul. Kazimierzowską	1453
Po zmianie:					
2.	6213 S	Staszica	5198, 5203, 5202, 5204, 5273, 5206, 4230, 3763, 3858 obręb Dąbrowa Górnicza I; 9310 obręb Dąbrowa Górnicza II; 5379 obręb Strzemieszyce Wielkie	► (rondo ul. Starocmentarna i ul. Wojska Polskiego); ul. Staszica ◄ ul. Oddziału AK Ordona i # z ul. Kazimierzowską	2153

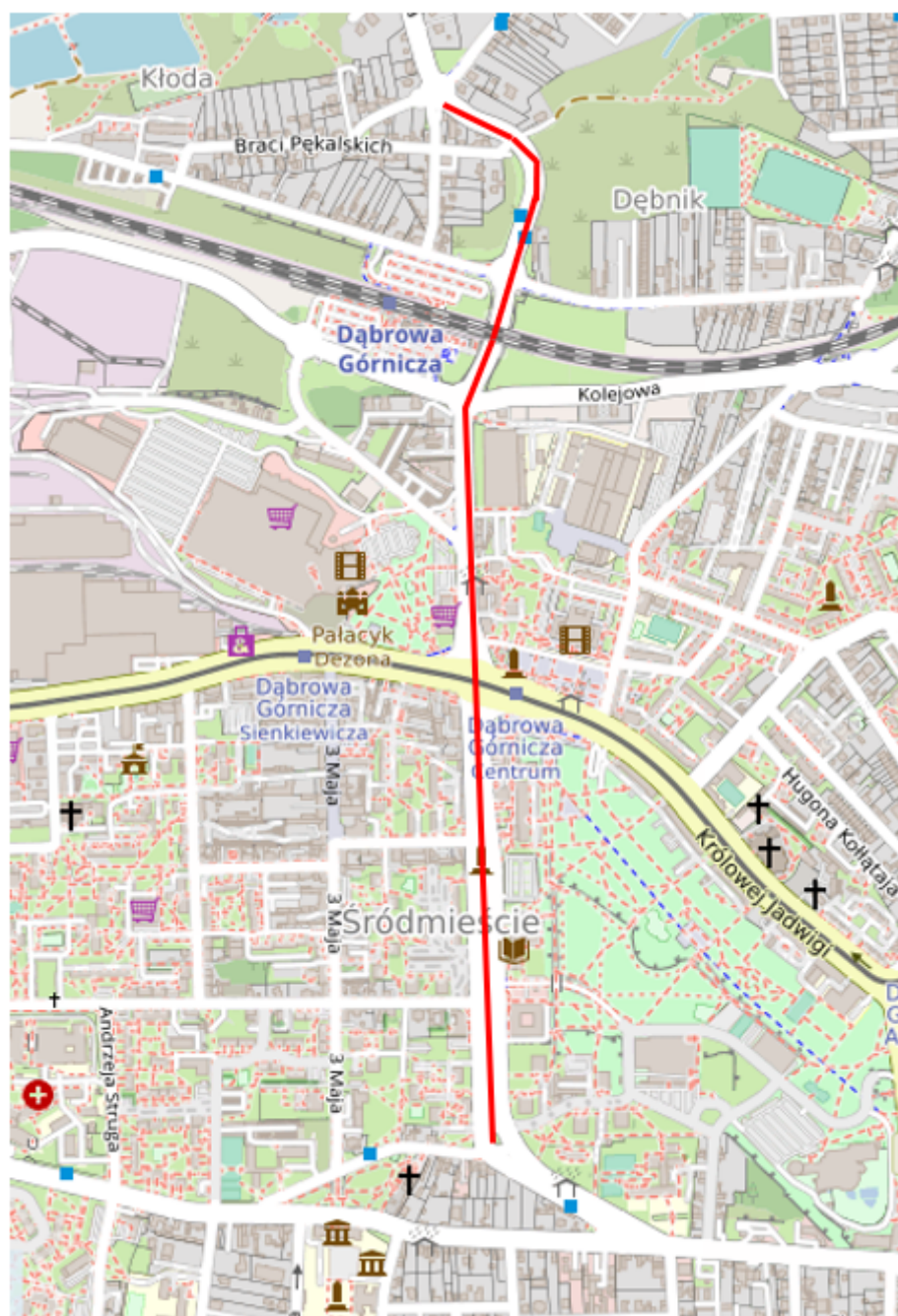
Załącznik Nr 2 do uchwały Nr
Rady Miejskiej w Dąbrowie Górniczej
z dnia 2025 r.

Przebieg drogi ul. Al. T. Kościuszki

Dotychczasowy:

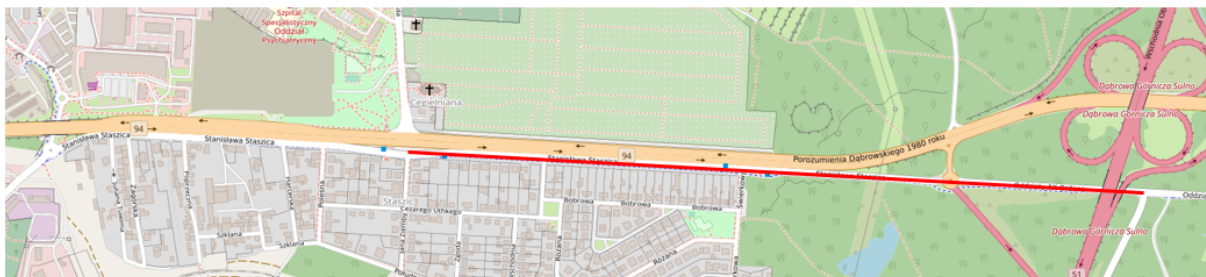


Po zmianie:

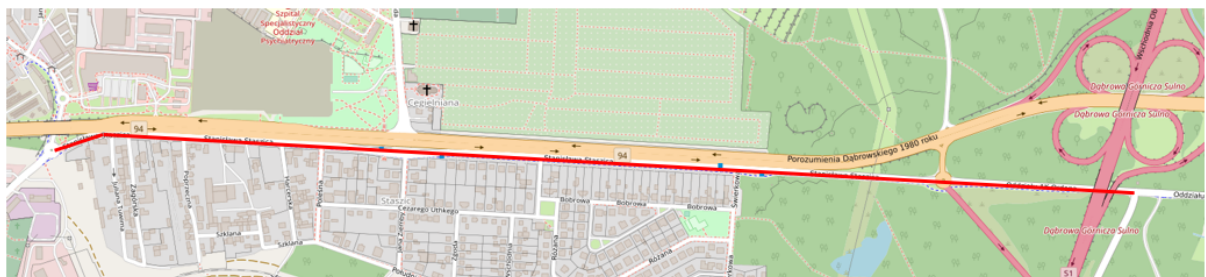


Przebieg drogi ul. Staszica

Dotychczasowy:



Po zmianie:



Uzasadnienie

Prezydent Miasta Dąbrowa Górnicza w związku z powstaniem nowego układu drogowego w rejonie dworca PKP i Centrum Przesiadkowego Centrum oraz celem uporządkowania zasłóści nieuregulowanego statusu dróg na terenie Gminy Dąbrowa Górnicza przedstawia projekt uchwały i informuje iż:

1. ul. Aleja T. Kościuszki - odcinek drogi oddany do użytku po przebudowie układu drogowego w rejonie dworca PKP, przebiegający od ronda ul. T. Kościuszki i ul. Kolejowej w kierunku nowo powstałego ronda ul. Robotnicza i ul. Korzeniec.

2. ul. Staszica - zaliczenie odcinka drogi do kategorii drogi powiatowej od ul. Starocmentarnej do ul. Ziemby. Dotychczas odcinek ten nie był skategoryzowany, a przebiegał w ciągu dróg powiatowych tj. ul. Starocmentarna i ul. Staszica, następnie ul. Oddziału AK Ordona i ul. Strzemieszyska.

Zgodnie z art. 6a ust. 1 i 2 oraz art. 10 ust. 3 ustawy z dnia 21 marca 1985 r. o drogach publicznych (t. j. Dz. U. z 2024 r. poz. 320 z późn. zm.) Prezydent Miasta Dąbrowa Górnicza wystąpił z wnioskiem do sąsiednich powiatów oraz do Urzędu Marszałkowskiego o wydanie opinii w sprawie zaliczenia odcinków ww. dróg do kategorii drogi powiatowych, co zostało zaopiniowane pozytywnie.

Uchwała nie rodzi skutków finansowych.